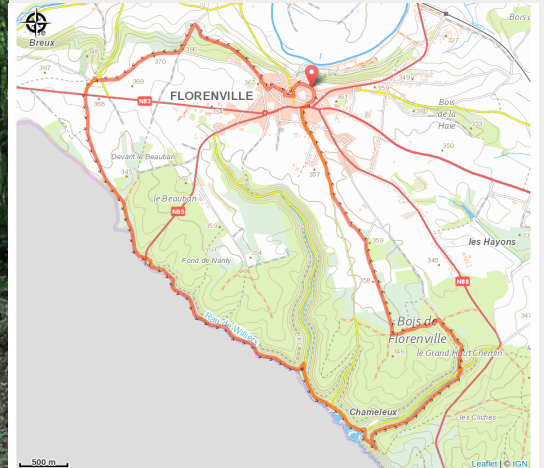


# Circuit VTT bleu 1



(SI Florenville)



## Useful information

Practice : Mountain bike

Length : 14.8 km

Trek ascent : 233 m

Difficulty : Easy

Type : Loop

# Trek

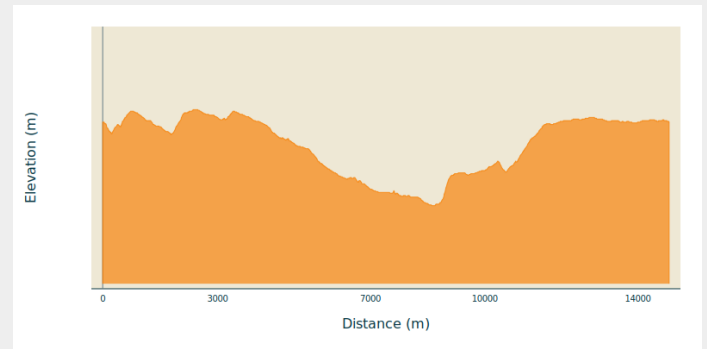
**Departure** : Esplanade du Panorama,  
6820 - Florenville

**Arrival** : Esplanade du Panorama, 6820 -  
Florenville

**Markings** : 🚰 N3 (Mountain biker) - Blue

**Cities** : 1. Florenville

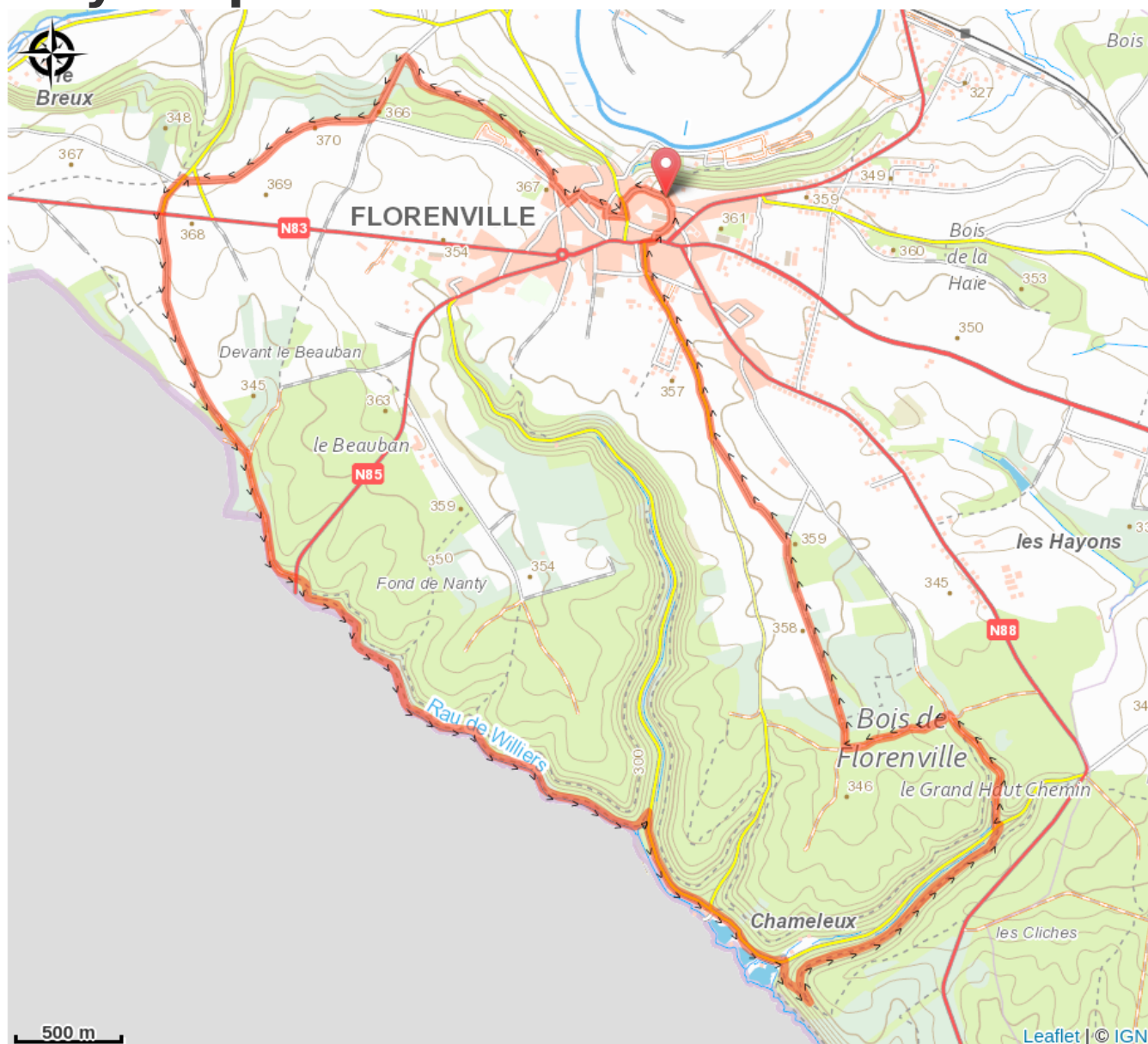
## Altimetric profile



Min elevation 245 m Max elevation 368 m

Circuit VTT en boucle de 14,8 km au départ de Florenville – parcours facile – dénivelé de 178 m. Ce circuit quitte Florenville via les chemins de campagne tout proches. Il rejoint le Fond de Nanty au cœur du bois de Florenville et passe par le site de Chameleux (relais Gallo-Romain) avant de rejoindre Florenville via d'agréables chemins en milieux naturel et forestier.

# On your path...



# All useful information