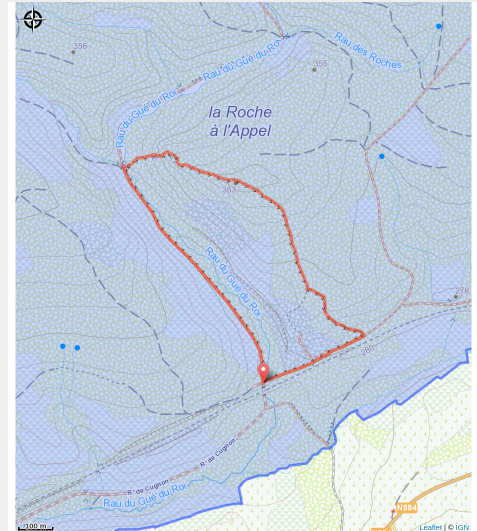


Roche à l'Appel



(La Boussole Magique)



Useful information

Practice : On foot

Length : 2.2 km

Trek ascent : 98 m

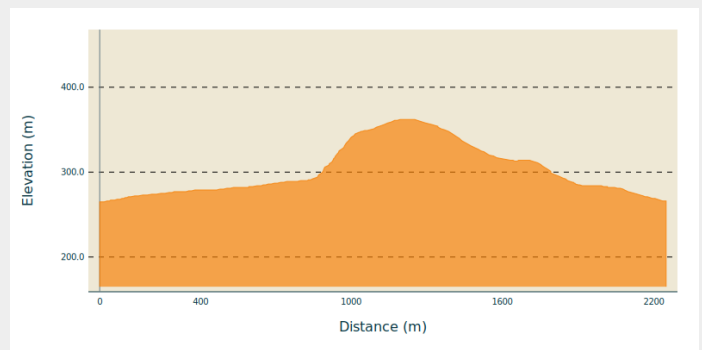
Difficulty : Difficult

Type : Loop

Trek

Departure : 6820 - Muno
Arrival : 6820 - Muno
Markings : ■ N1 - Yellow
Cities : 1. Florenville

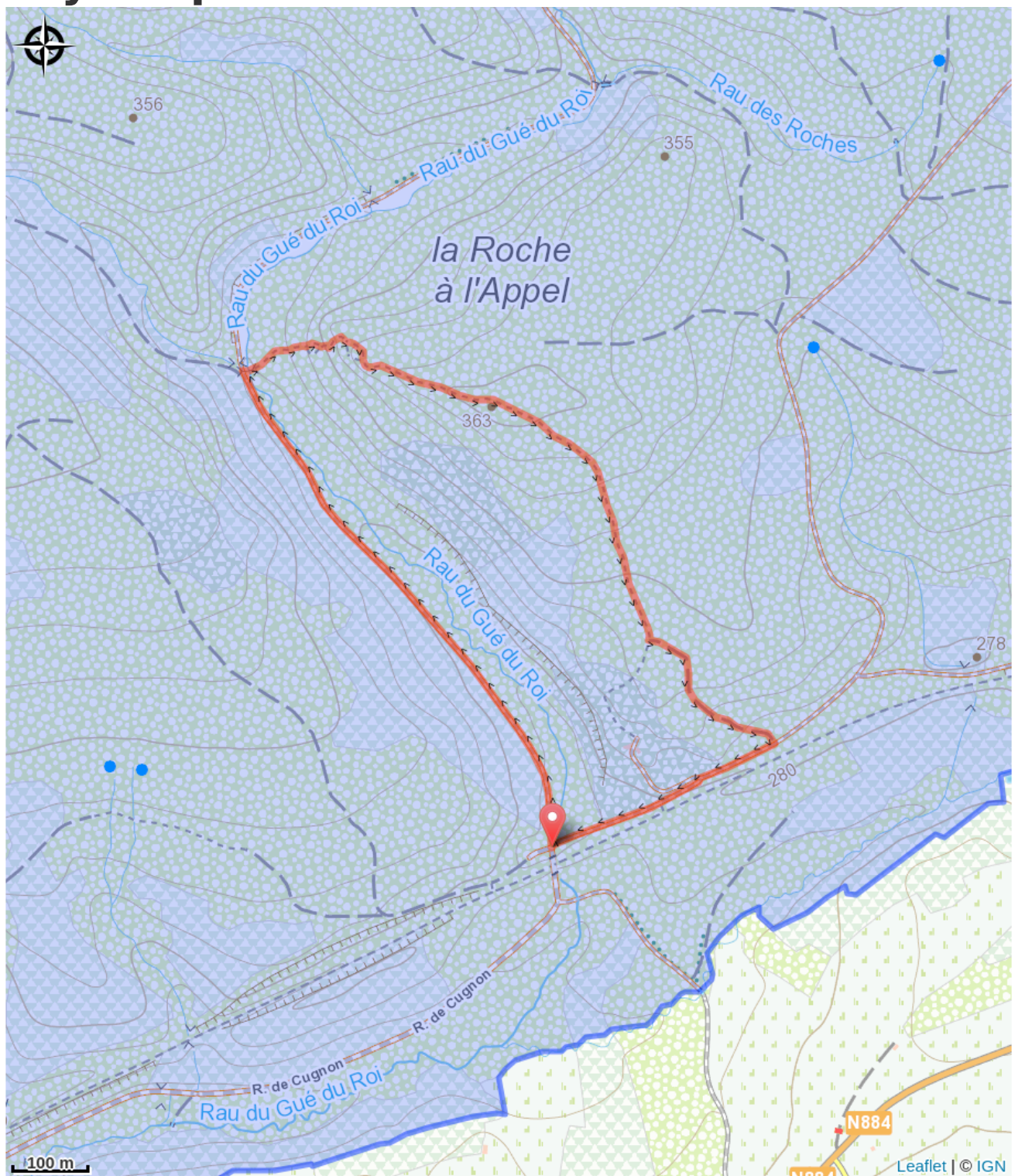
Altimetric profile



Min elevation 265 m Max elevation 362 m

Au départ du parking du même nom, cette magnifique petite promenade mène à la célèbre Roche à l'Appel et à son site géologique remarquable. En chemin, vous longez un ruisseau, franchissez le pont Damien avant de gravir la roche jusqu'à un magnifique point de vue. Le retour s'effectue par un sentier boisé en pente.

On your path...



All useful information

Environmental sensitive areas

Along your trek, you will go through sensitive areas related to the presence of a specific species or environment. In these areas, an appropriate behaviour allows to contribute to their preservation. For detailed information, specific forms are accessible for each area.

Forêts de Muno

Sensitivity period:

Contact:

[Biodiversité Wallonie](#)



La Roche à l'Appel (Florenville)

Sensitivity period:

Contact:

[Biodiversité Wallonie](#)

Site of high biological interest

Roche a l'Appel

Sensitivity period:

Contact:

[Biodiversité Wallonie](#)

State-owned nature reserve