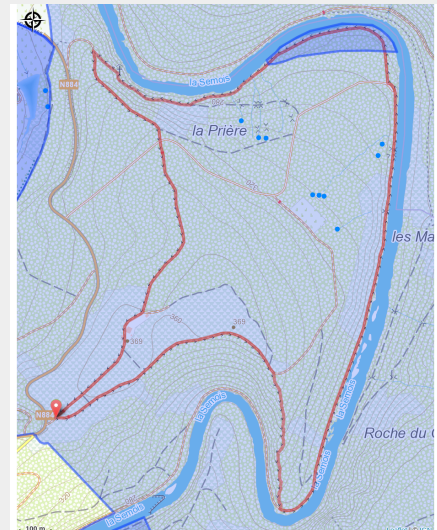


Vannes des Moines



Useful information

Practice : On foot

Length : 5.7 km

Trek ascent : 156 m

Difficulty : Difficult

Type : Loop

Trek

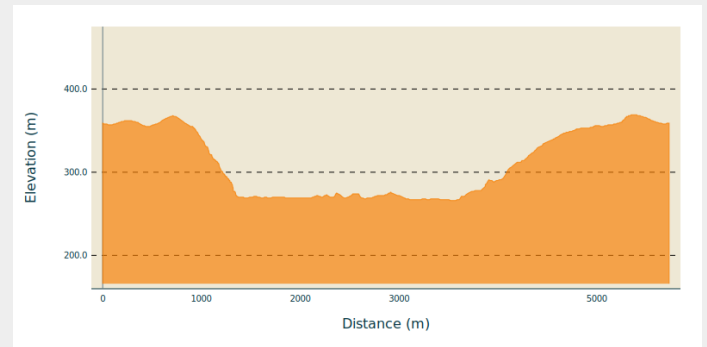
Departure : 6820 - Sainte-Cécile

Arrival : 6820 - Sainte-Cécile

Markings : ■ N1 - Red

Cities : 1. Florenville

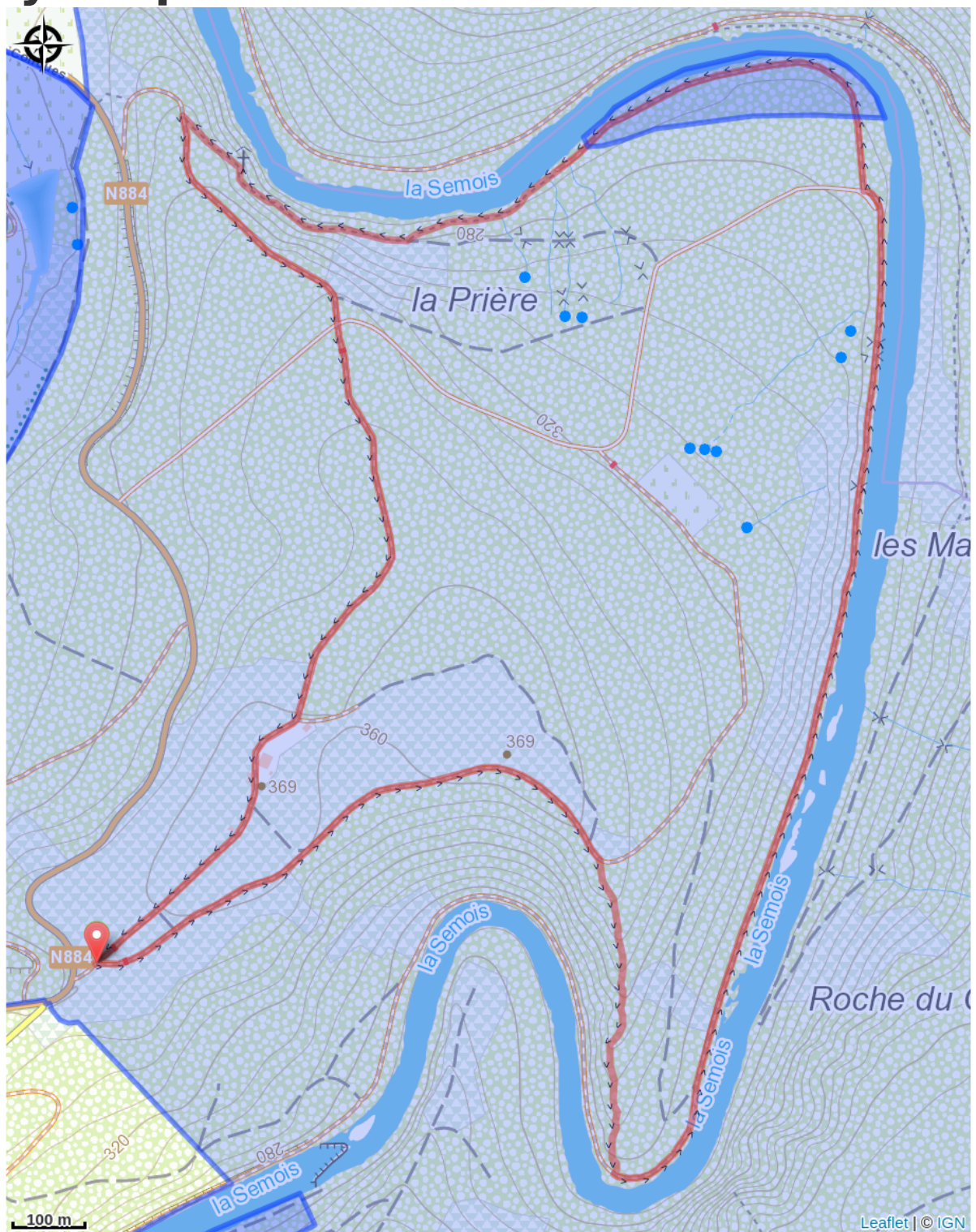
Altimetric profile



Min elevation 266 m Max elevation 369 m

À proximité de Sainte-Cécile, ce parcours longe la Semois jusqu'à la Vanne des Moines et la redoute des Mauleus, avant un retour par un sentier forestier en pleine immersion dans la nature. Adaptée aux bons marcheurs.

On your path...



All useful information

Environmental sensitive areas

Along your trek, you will go through sensitive areas related to the presence of a specific species or environment. In these areas, an appropriate behaviour allows to contribute to their preservation. For detailed information, specific forms are accessible for each area.

Bassin de la Semois de Florenville à Auby

Sensitivity period:

Contact:

[Biodiversité Wallonie](#)



Etangs de Conques (Florenville)

Sensitivity period:

Contact:

[Biodiversité Wallonie](#)

Site of high biological interest

Forêt alluviale de Relogne (Florenville;)

Sensitivity period:

Contact:

[Biodiversité Wallonie](#)

Site of high biological interest

Forêt alluviale du Bois de Conques (Florenville)

Sensitivity period:

Contact:

[Biodiversité Wallonie](#)

Site of high biological interest