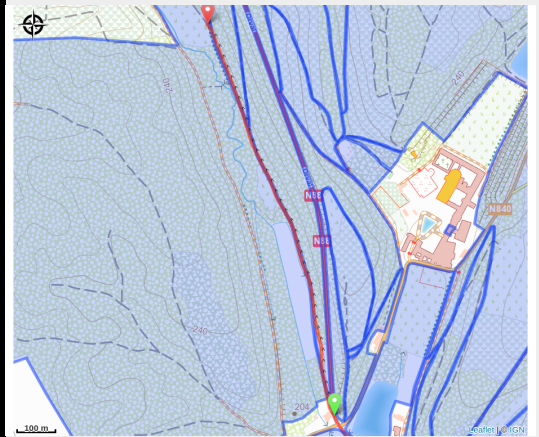


# Le sentier des chauves-souris



No photo



## Useful information

---

Practice : On foot

---

Length : 1.1 km

---

Trek ascent : 19 m

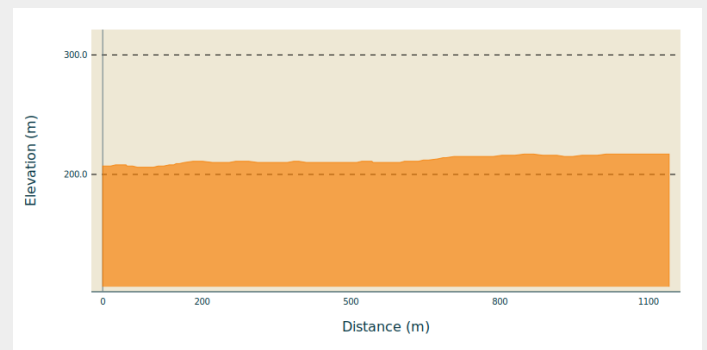
---

Type : Loop

# Trek

**Departure** : 6823 - Orval  
**Arrival** : 6823 - Orval  
**Markings** : ■ N1 - Green  
**Cities** : 1. Florenville

## Altimetric profile



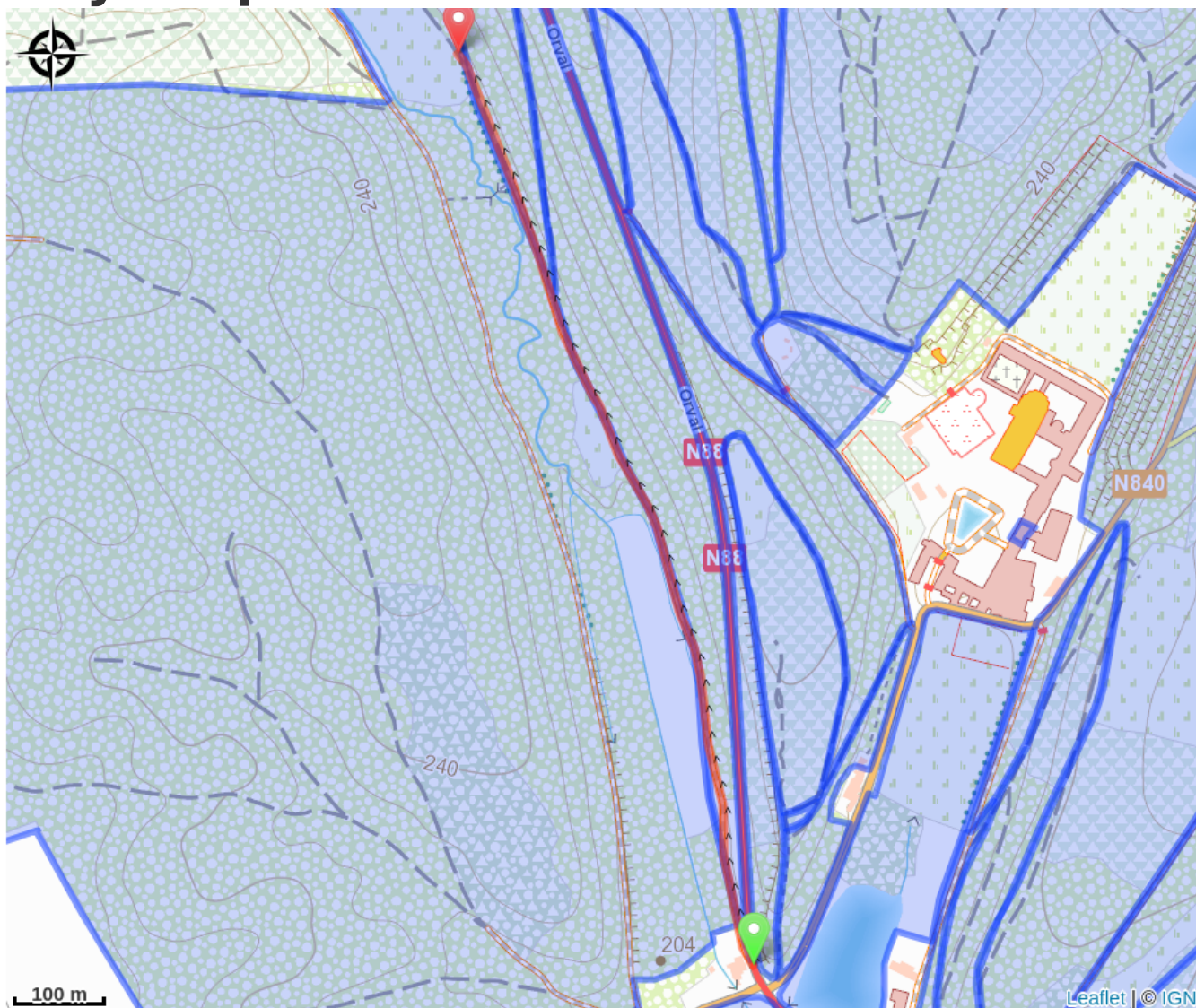
Min elevation 206 m Max elevation 217 m

Situé à deux pas de l'Abbaye d'Orval, le Sentier des Chauves-Souris vous fera découvrir la réserve naturelle des Prés d'Orval et son fond de vallée humide au fil d'un parcours aller-retour de 2,2 km.

Un plan disponible au départ indique les distances, les zones de repos, les panneaux didactiques ainsi que la fin du trajet.

Tout au long de la balade, plusieurs aires de repos invitent à faire une pause, et une table de pique-nique attend les visiteurs à l'arrivée.

# On your path...



# All useful information

# Environmental sensitive areas

Along your trek, you will go through sensitive areas related to the presence of a specific species or environment. In these areas, an appropriate behaviour allows to contribute to their preservation. For detailed information, specific forms are accessible for each area.

## **Bassin de la Marche**

Sensitivity period:

Contact:

[Biodiversité Wallonie](#)



## **Abbaye d'Orval et Ruisseau de la Mouline (Florenville)**

Sensitivity period:

Contact:

[Biodiversité Wallonie](#)

Site of high biological interest

## **Souterrain et prairies de Neufmoulin (Florenville)**

Sensitivity period:

Contact:

[Biodiversité Wallonie](#)

Site of high biological interest

## **Vallée du ruisseau de Williers (Florenville)**

Sensitivity period:

Contact:

[Biodiversité Wallonie](#)

Site of high biological interest

## **Pres de l'abbaye d'Orval**

Sensitivity period:

Contact:

[Biodiversité Wallonie](#)

State-owned nature reserve

## **Souterrain du Neufmoulin**

Sensitivity period:

Contact:

[Biodiversité Wallonie](#)

State-owned nature reserve