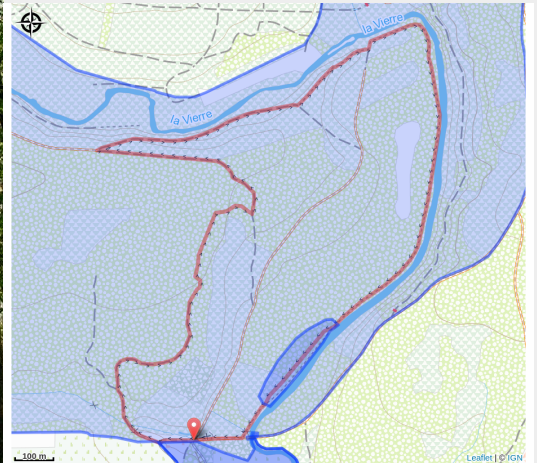


# Sentier des maquis



(Les Explorateurs du Monde)



## Useful information

---

Practice : On foot

---

Length : 4.1 km

---

Trek ascent : 66 m

---

Difficulty : Easy

---

Type : Loop

# Trek

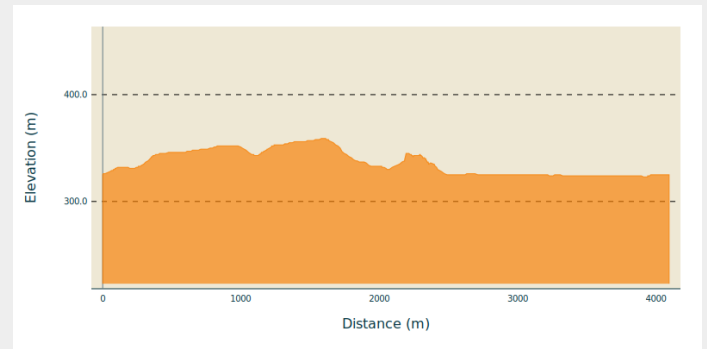
**Departure** : 6810 - Moyen

**Arrival** : 6810 - Moyen

**Markings** : ■ N1 - Green

**Cities** : 1. Chiny

## Altimetric profile

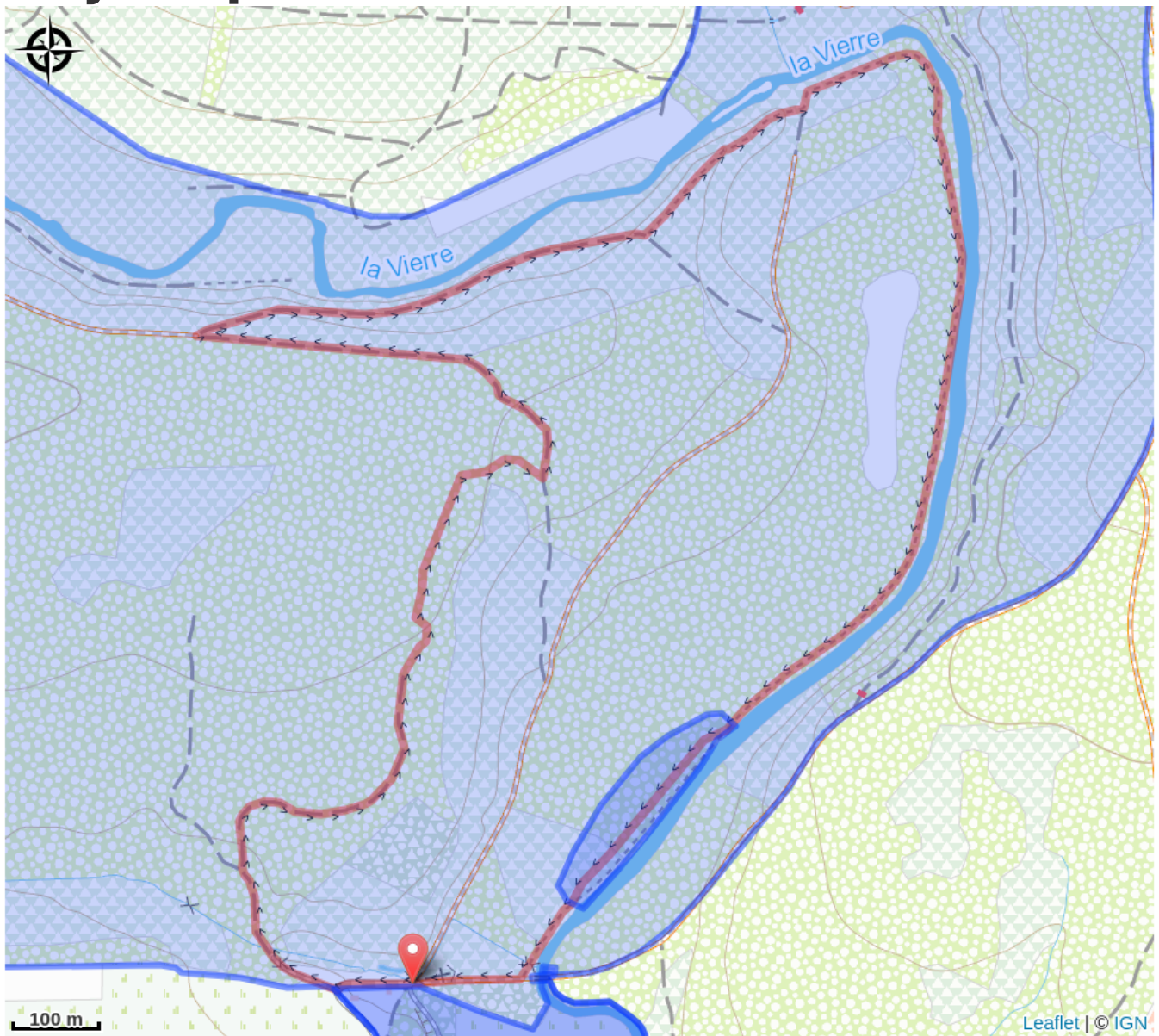


Min elevation 323 m Max elevation 359 m

Au départ de l'aire de loisirs de la Rochette dit "Au pont de fer", le sentier des maquis, en souvenir des maquisards qui se cachèrent dans ces bois durant la 2<sup>ème</sup> guerre mondiale, vous amènera à travers ces bois vers un éperon rocheux surplombant la Vierre. Après avoir rejoint la Vierre en contre-bas, vous la suivrez pour retourner à votre point de départ.

Sauf en période de crue, vous aurez également la possibilité de retourner au "pont de fer" par l'autre rive de la Vierre en traversant celle-ci via un aménagement de pas japonais.

# On your path...



# All useful information

# Environmental sensitive areas

Along your trek, you will go through sensitive areas related to the presence of a specific species or environment. In these areas, an appropriate behaviour allows to contribute to their preservation. For detailed information, specific forms are accessible for each area.

## **Bassin de la Semois de Jamoigne à Chiny**

Sensitivity period:

Contact:

[Biodiversité Wallonie](#)



### **Basse-Vierre**

Sensitivity period:

Contact:

[Biodiversité Wallonie](#)



### **Forêt alluviale de la Chapelle du Maquis (Chiny)**

Sensitivity period:

Contact:

[Biodiversité Wallonie](#)

Site of high biological interest

## **Les Croisettes de Suxy (Chiny)**

Sensitivity period:

Contact:

[Biodiversité Wallonie](#)

Site of high biological interest

## **Aisances de Moyen**

Sensitivity period:

Contact:

[Biodiversité Wallonie](#)

State-owned nature reserve