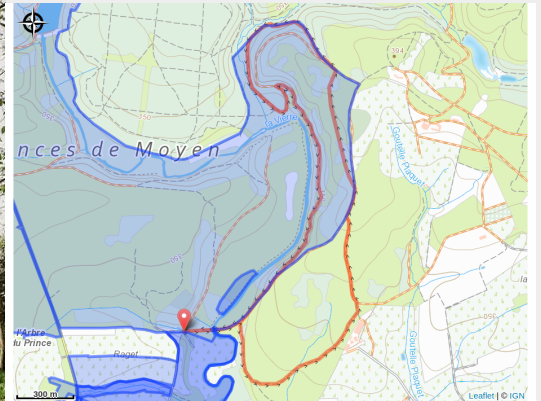


Sentier des Araignans



(Les Explorateurs du Monde)



Useful information

Practice : On foot

Length : 6.0 km

Trek ascent : 132 m

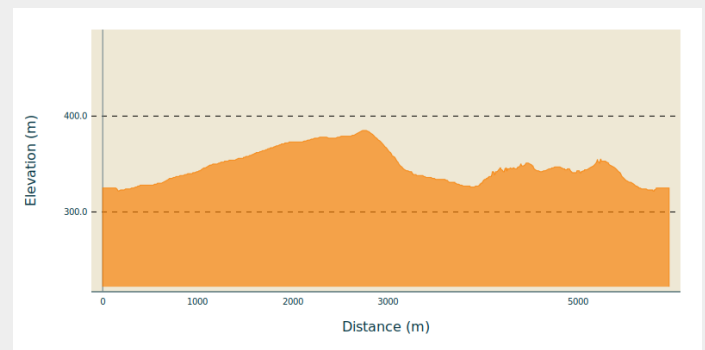
Difficulty : Easy

Type : Loop

Trek

Departure : 6810 - Moyen
Arrival : 6810 - Moyen
Markings : ■ N1 - Blue
Cities : 1. Chiny

Altimetric profile



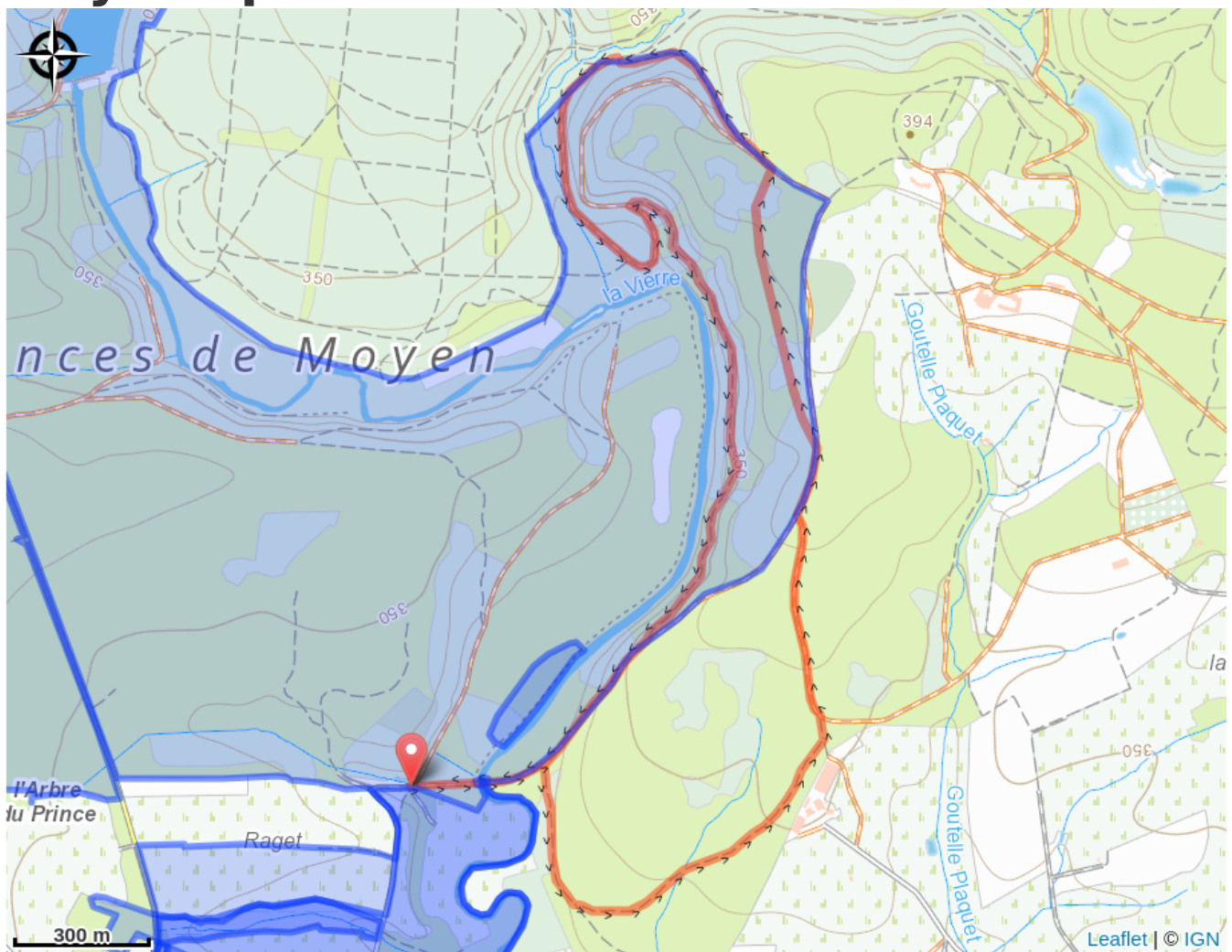
Min elevation 322 m Max elevation 385 m

Au départ de l'aire de loisirs de la Rochette dit "le pont de fer", le sentier des Araignans vous amènera à travers le bois des croisettes (propriété de la commune d'Aubange) jusqu'au ruisseau des Araignans.

Vous suivrez ce petit ruisseau torrentiel à l'eau clair et limpide pour rejoindre la Vierre qui, à son tour, vous raccompagnera jusqu'à votre point de départ.

Sauf en période de crue, vous aurez également la possibilité de retourner au "pont de fer" par l'autre rive de la Vierre en traversant celle-ci via un aménagement de pas japonais.

On your path...



All useful information

Environmental sensitive areas

Along your trek, you will go through sensitive areas related to the presence of a specific species or environment. In these areas, an appropriate behaviour allows to contribute to their preservation. For detailed information, specific forms are accessible for each area.

Basse-Vierre

Sensitivity period:

Contact:

[Biodiversité Wallonie](#)



Forêt alluviale de la Chapelle du Maquis (Chiny)

Sensitivity period:

Contact:

[Biodiversité Wallonie](#)

Site of high biological interest

Les Croisettes de Suxy (Chiny)

Sensitivity period:

Contact:

[Biodiversité Wallonie](#)

Site of high biological interest

Aisances de Moyen

Sensitivity period:

Contact:

[Biodiversité Wallonie](#)

State-owned nature reserve