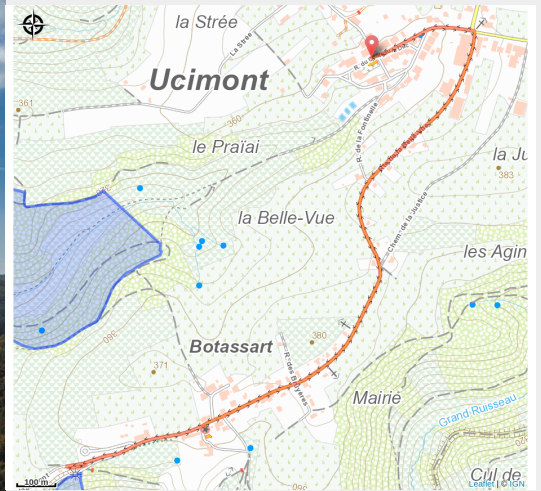


Sentier becasine n°4 Vers le tombeau du géant



(Denis Closon)



Useful information

Practice : On foot

Length : 4.3 km

Trek ascent : 55 m

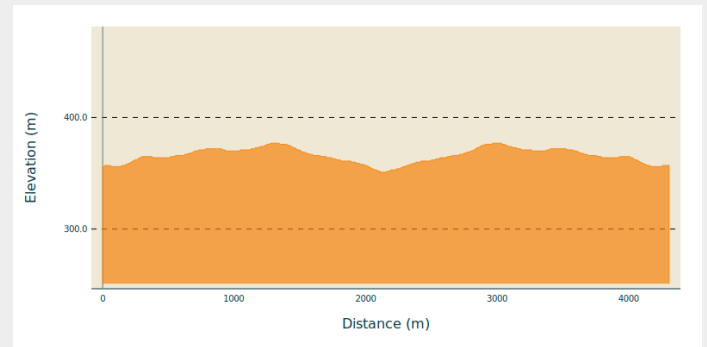
Type : Loop

Accessibility : PRM

Trek

Departure : 6830 - Bouillon
Arrival : 6830 - Bouillon
Markings : No signage
Cities : 1. Bouillon

Altimetric profile



Min elevation 351 m Max elevation 377 m

Au départ de l'église d'Ucimont, ce circuit vous conduira jusqu'à Botassart.

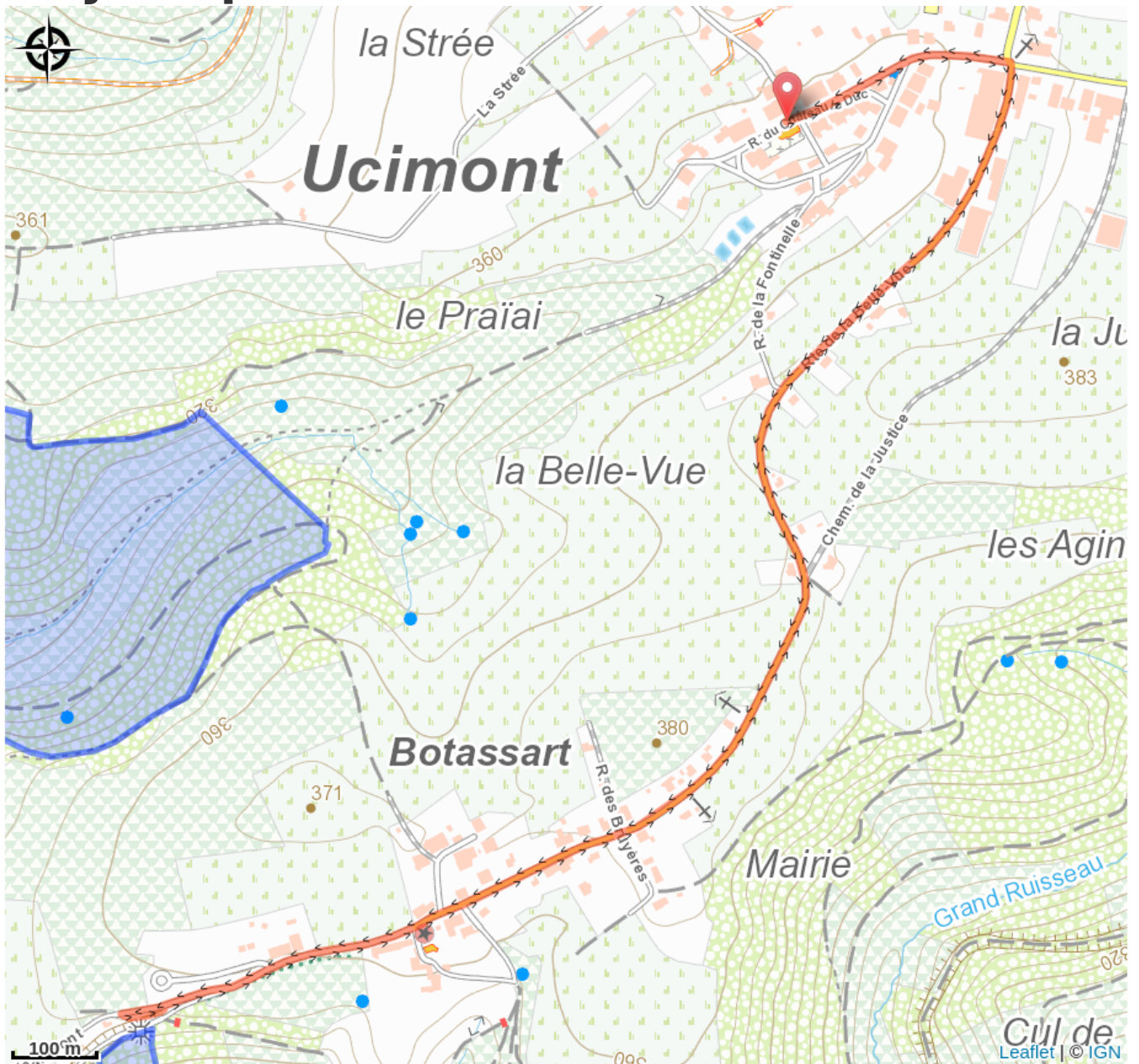
Vous pourrez y admirer l'incontournable point de vue du Tombeau du Géant avec sa superbe boucle de la Semois.

En cours de route, vous aurez aussi la chance de contempler le lavoir d'Ucimont avec ses outils d'autrefois, la chapelle et l'ancien four à pain de Botassart.

Le tout, accompagné par de magnifiques vues sur la campagne environnante.

Il est important de bien se référer aux informations et points d'attention présents dans les brochures avant de se lancer sur un circuit. Retrouvez-les brochures sur le site du parc naturel de l'Ardenne Méridionale.

On your path...



All useful information

Accessibility



Environmental sensitive areas

Along your trek, you will go through sensitive areas related to the presence of a specific species or environment. In these areas, an appropriate behaviour allows to contribute to their preservation. For detailed information, specific forms are accessible for each area.

Bassin de la Semois de Bouillon à Alle

Sensitivity period:

Contact:

[Biodiversité Wallonie](#)



Le Tombeau du Géant (Bouillon)

Sensitivity period:

Contact:

[Biodiversité Wallonie](#)

Site of high biological interest