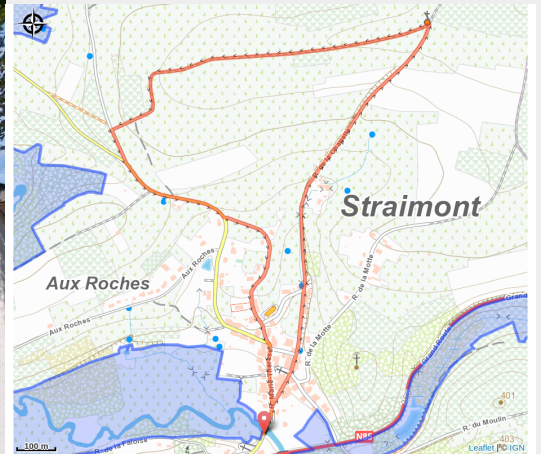


# La chapelle - Herbeumont



(Libre de droit)



## Useful information

Practice : On foot

Length : 3.4 km

Trek ascent : 80 m

Difficulty : Easy

Type : Loop

Accessibility : Pushchair

# Trek

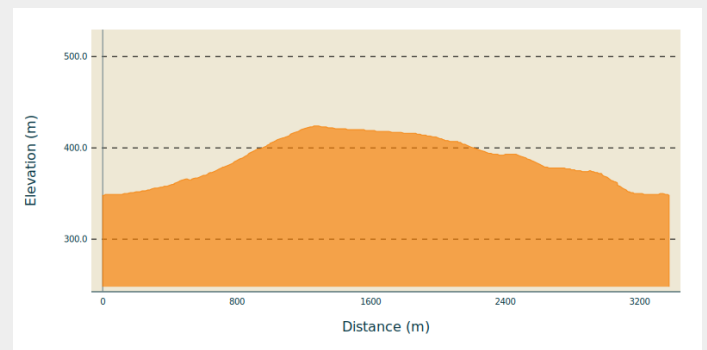
**Departure** : 6887 - Straimont

**Arrival** : 6887 - Straimont

**Markings** :  Right-angled triangle - Red

**Cities** : 1. Herbeumont

## Altimetric profile



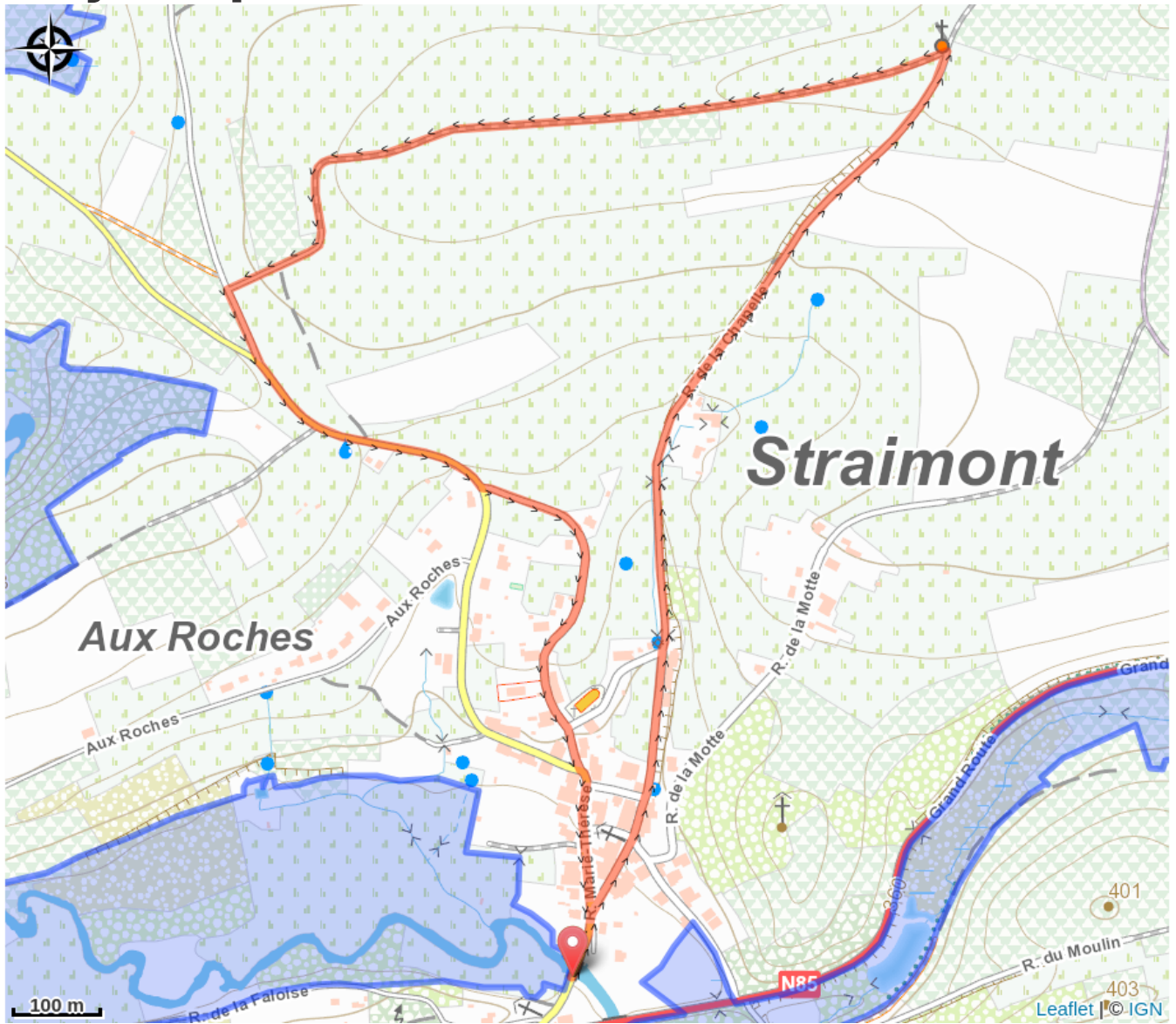
Min elevation 348 m Max elevation 424 m

Une promenade pour découvrir Straimont dans la commune d'Herbeumont.

Marchez à travers les sentiers, champs et village. Vous passerez devant l'église, les lavoirs et la petite chapelle du village.

Balade facile, sans trop de dénivelés, en majeure partie asphaltée.

# On your path...



# All useful information

## Accessibility

---

Pushchair

# Environmental sensitive areas

Along your trek, you will go through sensitive areas related to the presence of a specific species or environment. In these areas, an appropriate behaviour allows to contribute to their preservation. For detailed information, specific forms are accessible for each area.

## Haute-Vierre

Sensitivity period:

Contact:

[Biodiversité Wallonie](#)



## Basse-Vierre

Sensitivity period:

Contact:

[Biodiversité Wallonie](#)



## Vallée de la haute Vierre (Bertrix; Herbeumont)

Sensitivity period:

Contact:

[Biodiversité Wallonie](#)

Site of high biological interest

## Vallee de la Vierre

Sensitivity period:

Contact:

[Biodiversité Wallonie](#)

Accredited nature reserve

## Fange de Straimont (Herbeumont)

Sensitivity period:

Contact:

[Biodiversité Wallonie](#)

Site of high biological interest

## **Vallée de la basse Vierre (Chiny; Herbeumont; Neufchâteau)**

Sensitivity period:

Contact:

[Biodiversité Wallonie](#)

Site of high biological interest