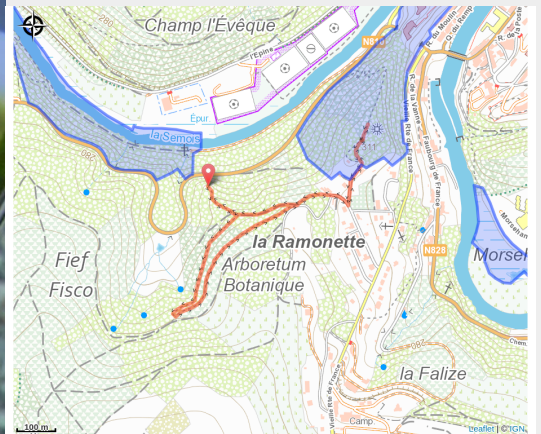


Jeu aventure "Lune & les gardiens des forêts"



(Libre de droit)



Useful information

Practice : On foot

Length : 2.1 km

Trek ascent : 95 m

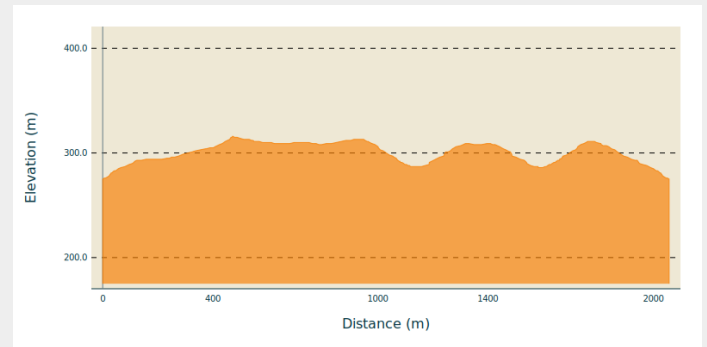
Difficulty : Easy

Type : Loop

Trek

Departure : 6830 - Bouillon
Arrival : 6830 - Bouillon
Markings : No signage
Cities : 1. Bouillon

Altimetric profile



Min elevation 275 m Max elevation 316 m

Venez découvrir « Luna et les gardiens des forêts » !

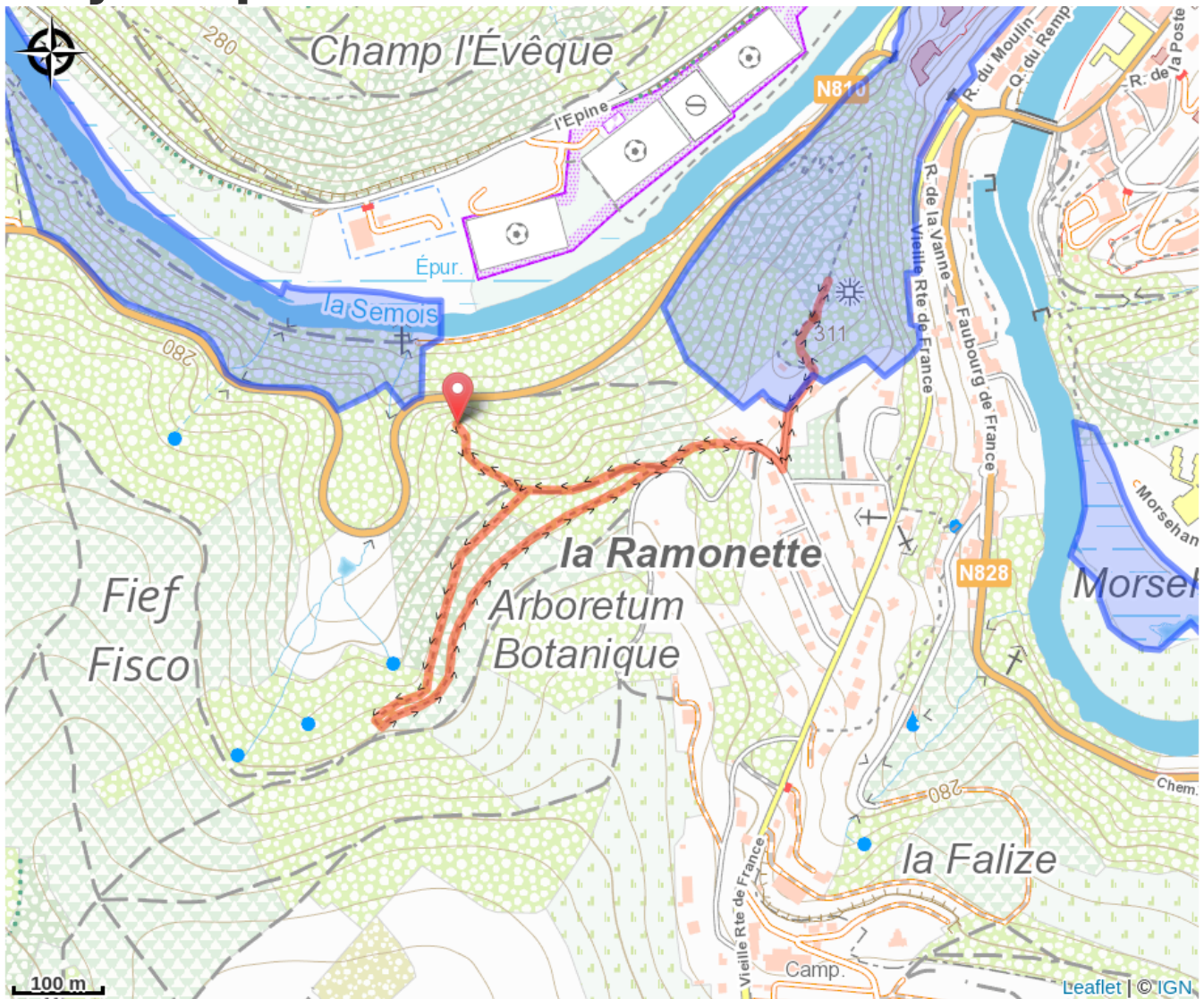
Munis de votre gsm ou votre tablette, vous allez vivre une expérience inattendue et ludique en famille, essentiellement en forêt.

Cette « application jeux » faisant appel aux nouvelles technologies telles que la réalité augmentée, reprend 8 parcours, dont un par commune : Bièvre, Gedinne et Vresse-sur-Semois, Bertrix, Bouillon, Paliseul, Florenville, Herbeumont.

Le personnage principal, la Fée « Luna », vous emmène à la découverte du territoire du Massif Forestier de la Semois et de la Houille. Luna vous fait voyager d'une commune à l'autre, fil conducteur d'une intrigue aux allures légendaires.

Dans chaque commune, un personnage singulier vous dévoile, à travers les aventures qu'il vous fait vivre, les spécificités légendaires, culturelles et historiques de chaque région et les mystères de la forêt environnante.

On your path...



All useful information

Environmental sensitive areas

Along your trek, you will go through sensitive areas related to the presence of a specific species or environment. In these areas, an appropriate behaviour allows to contribute to their preservation. For detailed information, specific forms are accessible for each area.

Bassin de la Semois de Bouillon à Alle

Sensitivity period:

Contact:

[Biodiversité Wallonie](#)



Château-fort de Bouillon (Bouillon)

Sensitivity period:

Contact:

[Biodiversité Wallonie](#)

Site of high biological interest

Noüe de Morsehan (Bouillon)

Sensitivity period:

Contact:

[Biodiversité Wallonie](#)

Site of high biological interest