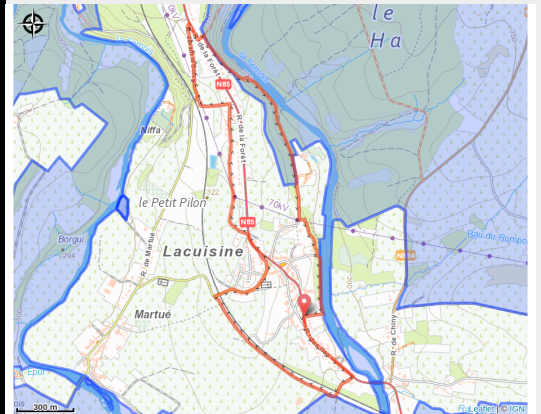


# Par la Semois



No photo



## Useful information

---

Practice : On foot

---

Length : 5.5 km

---

Trek ascent : 108 m

---

Difficulty : Medium

---

Type : Loop

# Trek

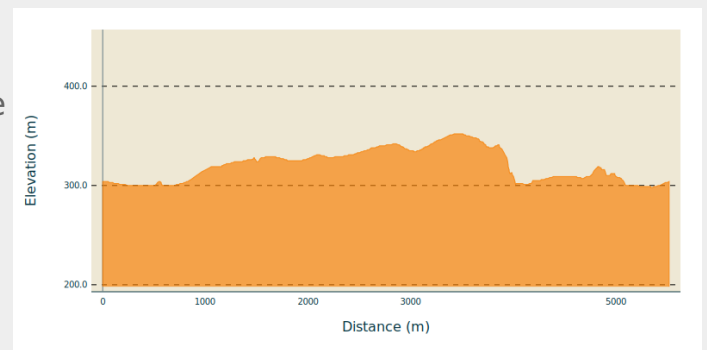
**Departure** : 14 Rue des Iles, 6821 - Lacuisine

**Arrival** : 14 Rue des Iles, 6821 - Lacuisine

**Markings** : ■ N1 - Green

**Cities** : 1. Florenville

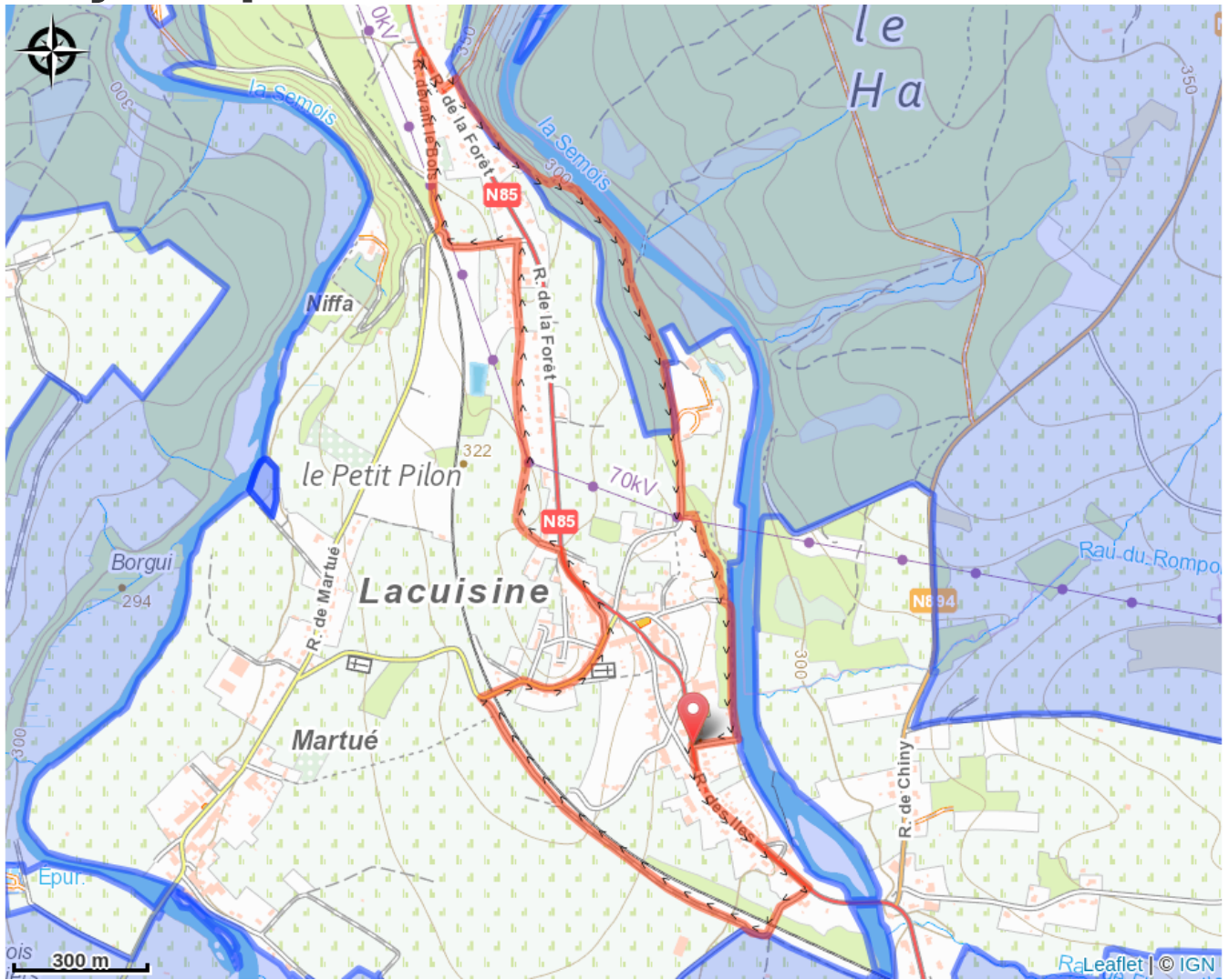
## Altimetric profile



Min elevation 298 m Max elevation 352 m

Cette promenade au départ de Lacuisine longe la Semois avant de grimper, par un sentier escarpé, vers la crête où se dévoile le point de vue du Rocher fendu. Le retour s'effectue ensuite par un chemin agréable.

# On your path...



# All useful information

# Environmental sensitive areas

Along your trek, you will go through sensitive areas related to the presence of a specific species or environment. In these areas, an appropriate behaviour allows to contribute to their preservation. For detailed information, specific forms are accessible for each area.

## **Bassin de la Semois de Jamoigne à Chiny**

Sensitivity period:

Contact:

[Biodiversité Wallonie](#)



## **Bassin de la Semois de Florenville à Auby**

Sensitivity period:

Contact:

[Biodiversité Wallonie](#)



## **Ile de Pinco (Chiny)**

Sensitivity period:

Contact:

[Biodiversité Wallonie](#)

Site of high biological interest