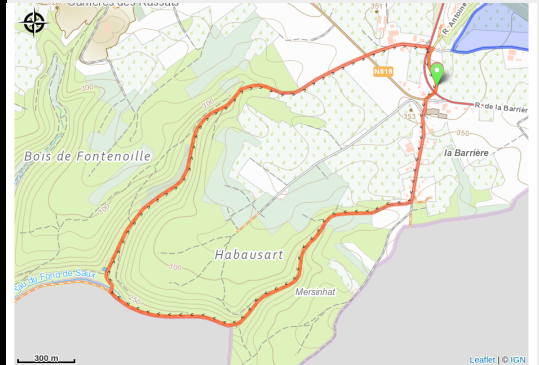


Les Fonds de Saux



No photo



Useful information

Practice : On foot

Length : 5.4 km

Trek ascent : 126 m

Difficulty : Easy

Type : Loop

Trek

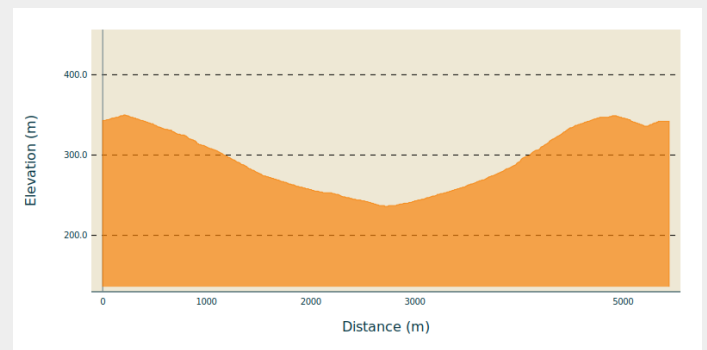
Departure : 6824 - Chassepierre

Arrival : 6824 - Chassepierre

Markings : ■ N1 - Red

Cities : 1. Florenville

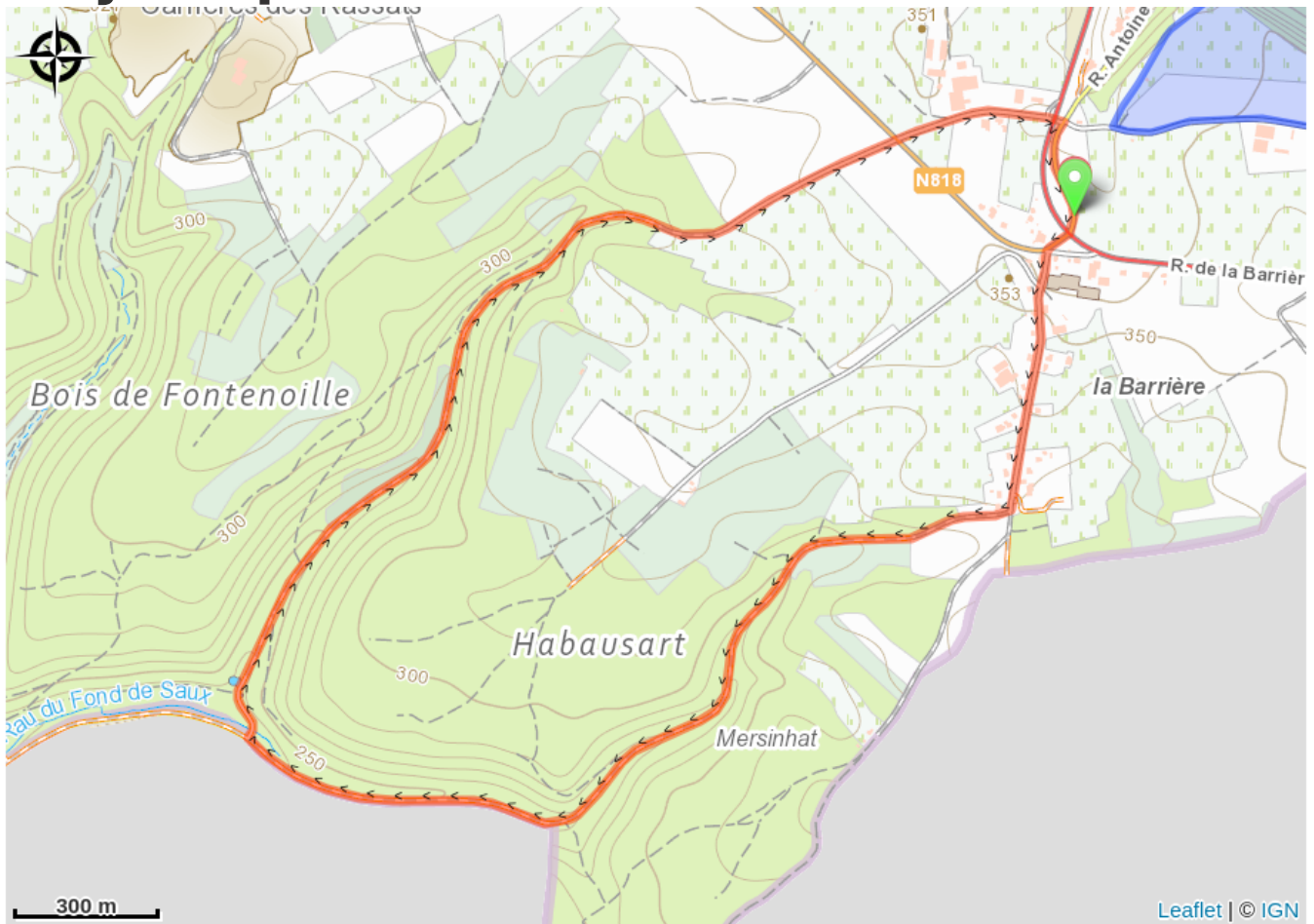
Altimetric profile



Min elevation 236 m Max elevation 350 m

Cette promenade au départ de la Barrière de Chassepierre vous invite à une découverte mêlant paysages champêtres et forestiers. Vous passez à proximité de l'ancienne douane, un petit bâtiment plein de charme.

On your path...



All useful information

Environmental sensitive areas

Along your trek, you will go through sensitive areas related to the presence of a specific species or environment. In these areas, an appropriate behaviour allows to contribute to their preservation. For detailed information, specific forms are accessible for each area.

Bassin de la Semois de Florenville à Auby

Sensitivity period:

Contact:

[Biodiversité Wallonie](#)



Bois du Chauffour (Florenville)

Sensitivity period:

Contact:

[Biodiversité Wallonie](#)

Site of high biological interest

Carrière du Panorama (Florenville)

Sensitivity period:

Contact:

[Biodiversité Wallonie](#)

Site of high biological interest

Côte du point de vue de Chassepierre (Florenville)

Sensitivity period:

Contact:

[Biodiversité Wallonie](#)

Site of high biological interest

Cote sous le Point de Vue de Chassepierre

Sensitivity period:

Contact:

[Biodiversité Wallonie](#)

State-owned nature reserve