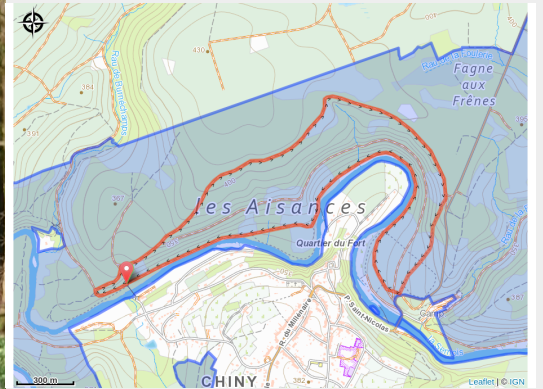


# Les neuf hêtres



(Les Explorateurs du Monde)



## Useful information

Practice : On foot

Length : 6.2 km

Trek ascent : 132 m

Difficulty : Easy

Type : Loop

# Trek

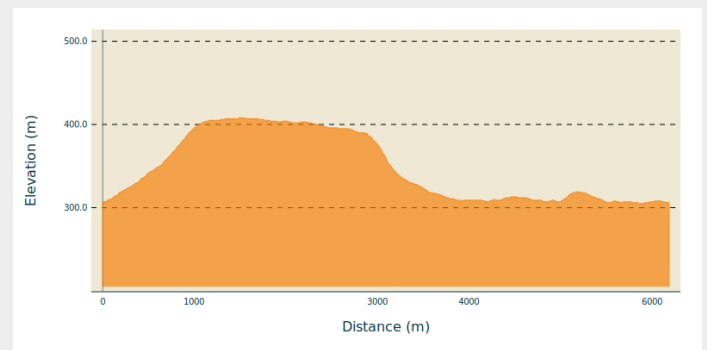
**Departure** : Rue de l'Embarcadère, 6810 - Chiny

**Arrival** : Rue de l'Embarcadère, 6810 - Chiny

**Markings** : ■ N1 - Yellow

**Cities** : 1. Chiny

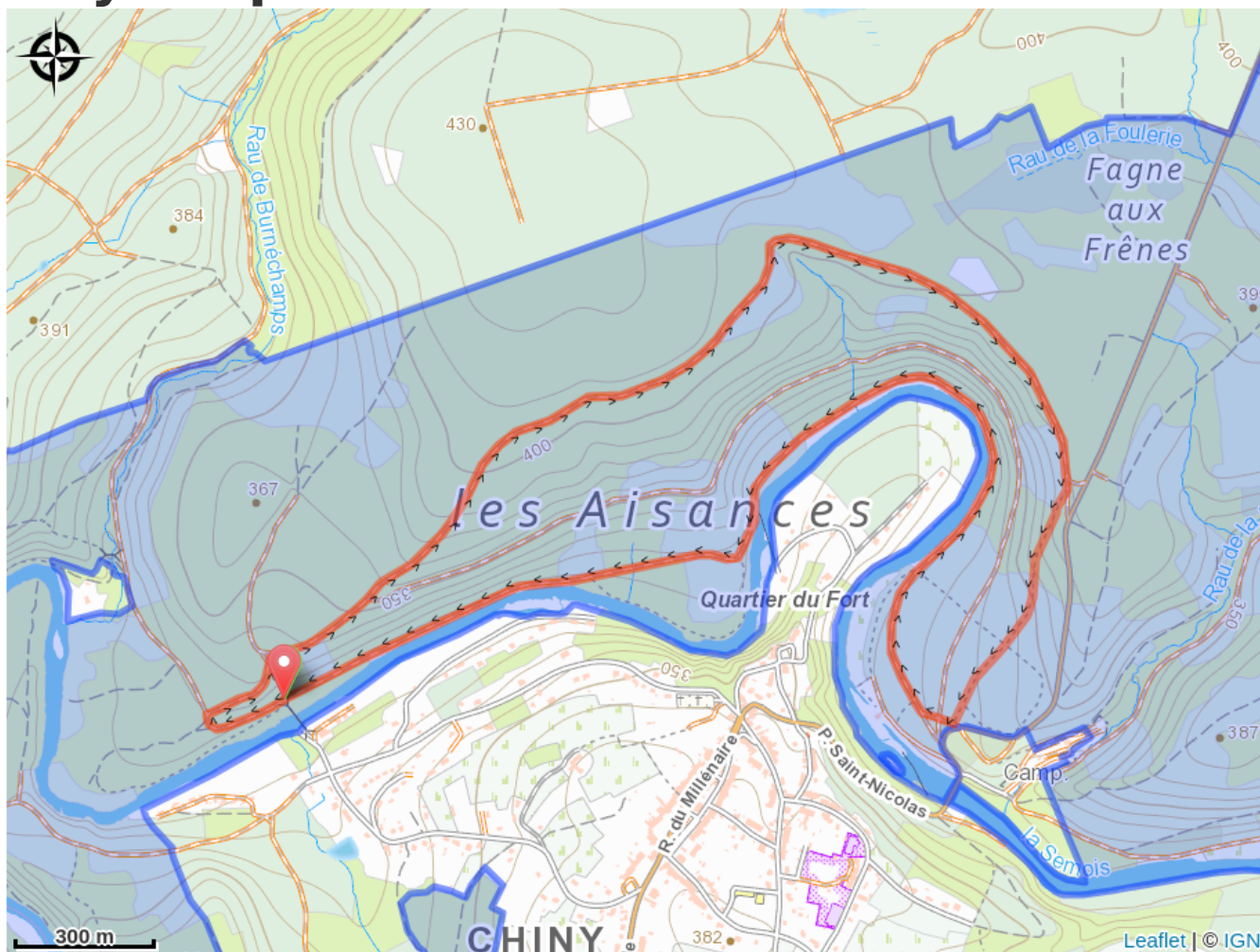
## Altimetric profile



Min elevation 305 m Max elevation 408 m

Au départ de l'embarcadère de Chiny, cette boucle de 6,2 km propose un parcours en forêt avec quelques dénivelés. Elle offre un beau point de vue sur la Semois. Un arrêt restauration est possible à mi-parcours pour faire une pause

# On your path...



# All useful information

# Environmental sensitive areas

Along your trek, you will go through sensitive areas related to the presence of a specific species or environment. In these areas, an appropriate behaviour allows to contribute to their preservation. For detailed information, specific forms are accessible for each area.

## **Bassin de la Semois de Jamoigne à Chiny**

Sensitivity period:

Contact:

[Biodiversité Wallonie](#)



## **Ile du Pont Saint-Nicolas (Chiny)**

Sensitivity period:

Contact:

[Biodiversité Wallonie](#)

Site of high biological interest