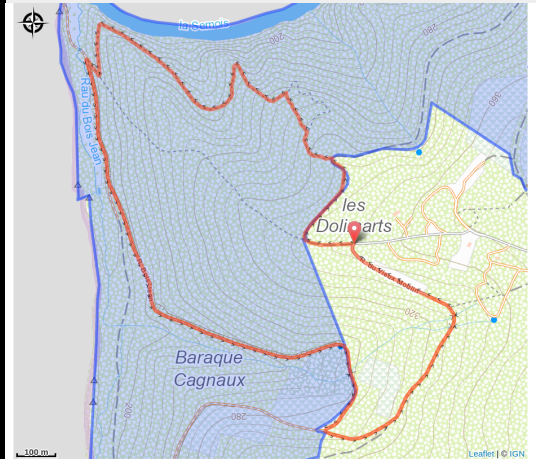


Les dolimarts



Useful information

Practice : On foot

Duration : 1 h 15

Length : 4.0 km

Trek ascent : 194 m

Difficulty : Medium

Type : Loop

Trek

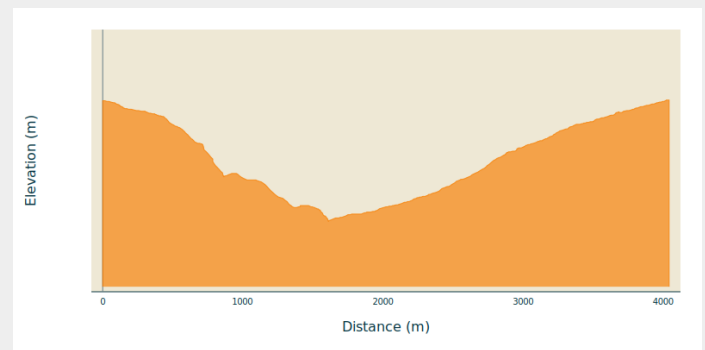
Departure : 5550 - Bohan

Arrival : 5550 - Bohan

Markings : ■ Horizontal rectangle - Green

Cities : 1. Vresse-sur-Semois

Altimetric profile

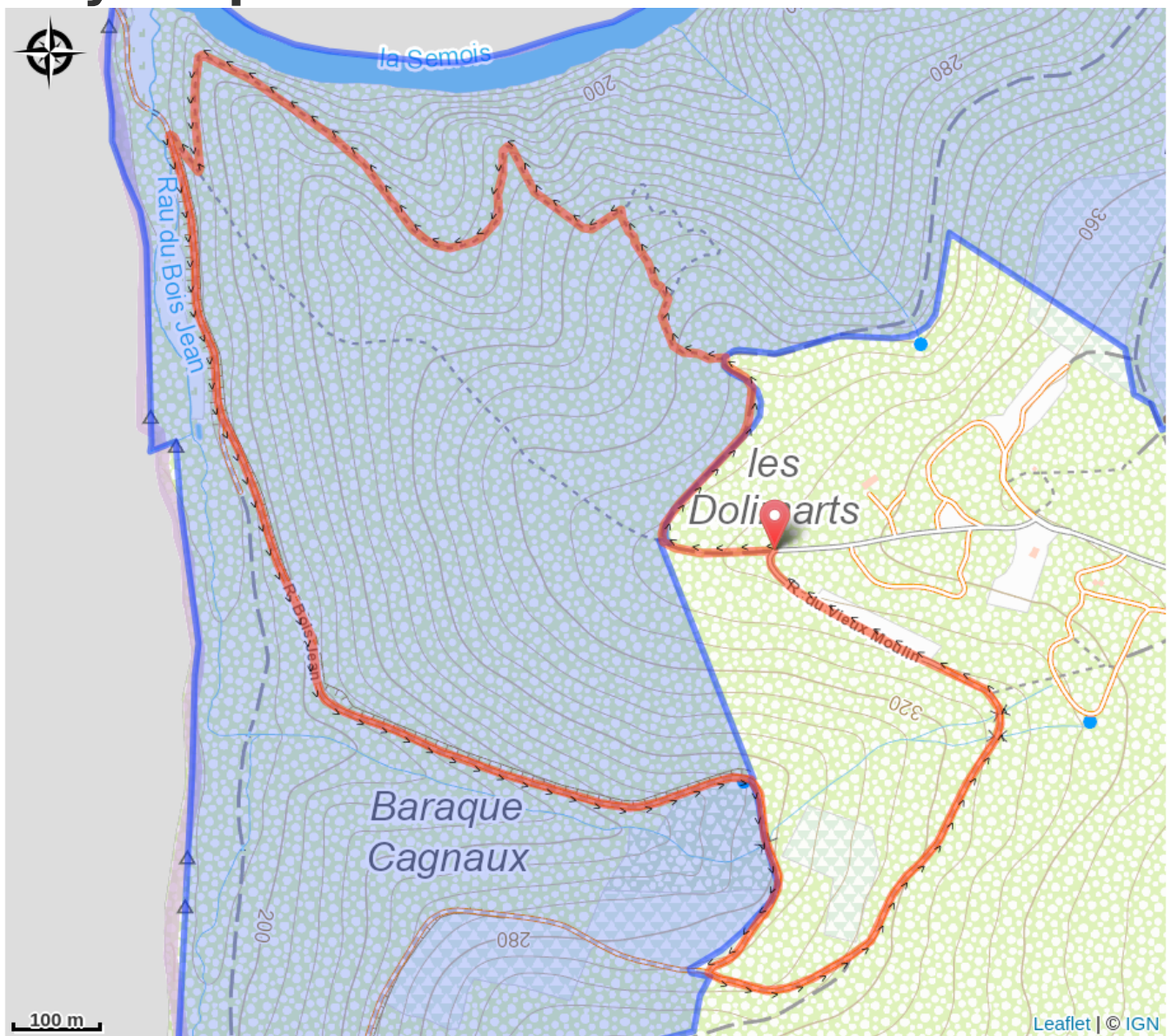


Min elevation 168 m Max elevation 353 m

Jolie promenade à travers la forêt. Descente vers la Semois par un sentier étroit escarpé avant d'arriver à une passerelle sur le ruisseau du Bois Jean. Le moment idéal pour une halte pique nique. Un peu en dehors du circuit se trouve l'embouchure de ce ruisseau avec la Semois avec une belle petite plage.

Le réseau des promenades autour de cette boucle est très dense, il y a possibilité de combiner.

On your path...



All useful information

Environmental sensitive areas

Along your trek, you will go through sensitive areas related to the presence of a specific species or environment. In these areas, an appropriate behaviour allows to contribute to their preservation. For detailed information, specific forms are accessible for each area.

Vallée de la Semois en aval d'Alle

Sensitivity period:

Contact:

[Biodiversité Wallonie](#)

