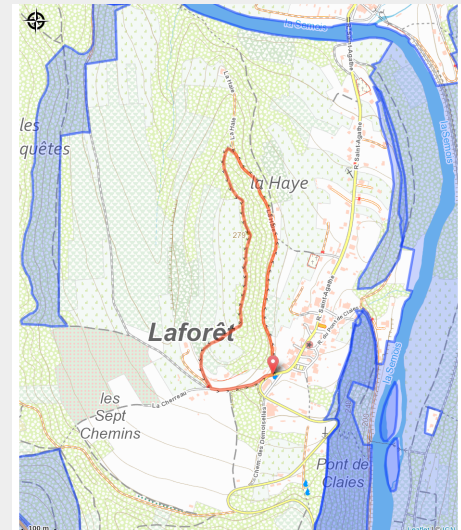



Promenade des Légendes



Useful information

Practice : On foot

Duration : 1 h

Length : 1.9 km

Trek ascent : 60 m

Difficulty : Easy

Type : Loop

Accessibility : Pushchair

Trek

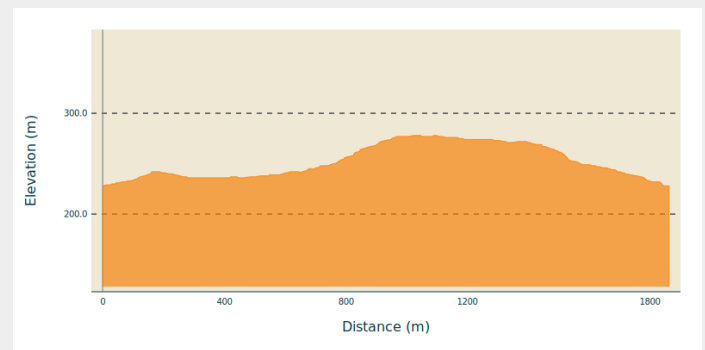
Departure : 5550 - Laforêt

Arrival : 5550 - Laforêt

Markings : + Cross - Blue

Cities : 1. Vresse-sur-Semois

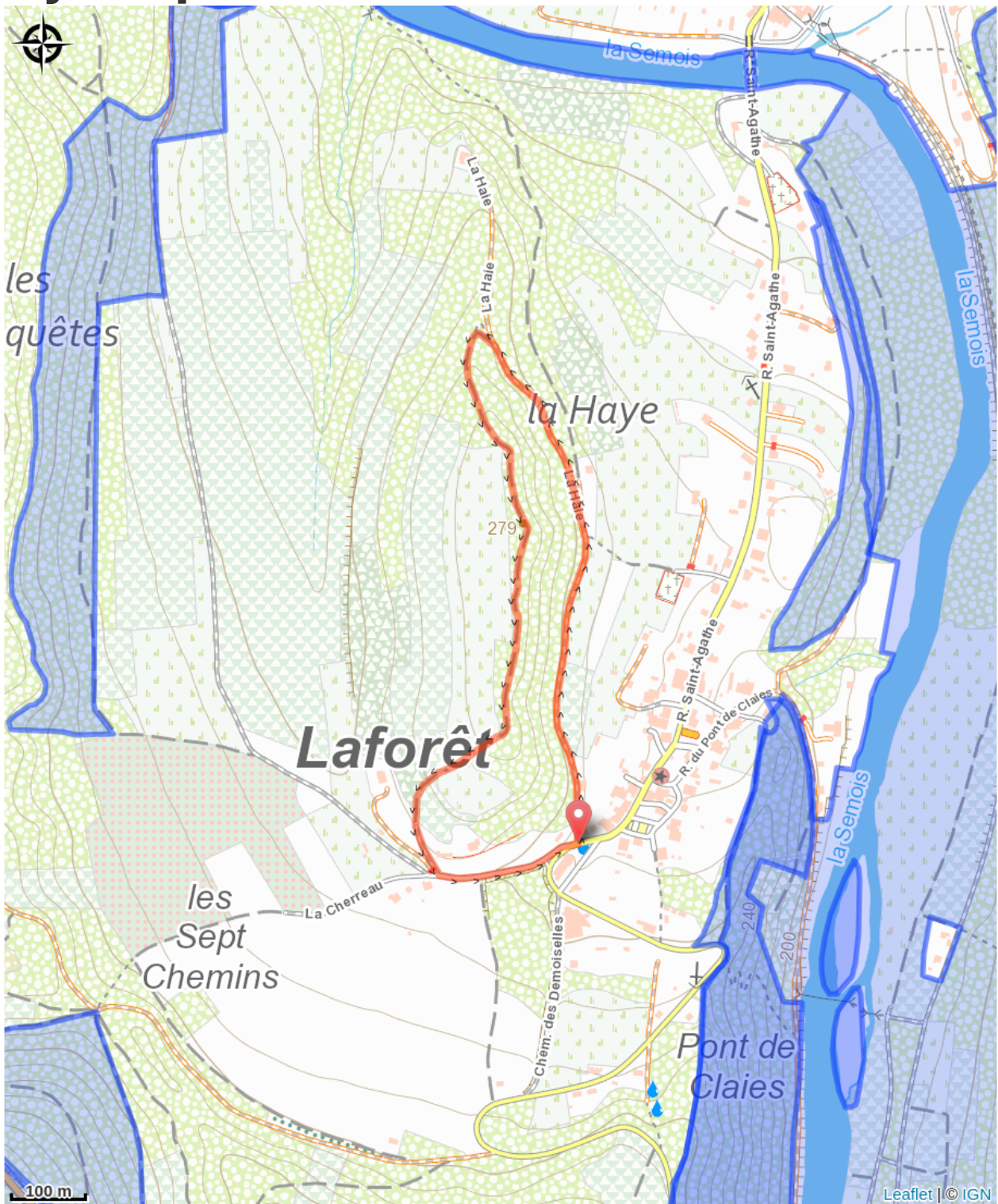
Altimetric profile



Min elevation 228 m Max elevation 278 m

Promenade idéale à faire avec des enfants. Au départ du village, vous montez doucement sur un chemin empierré à travers un bois de feuillus qui vous mènera à deux points de vue sur Vresse et Laforêt et les collines avoisinantes. Les personnages légendaires qui apparaissent au fil de vos pas, donnent un caractère fantastique à cette promenade familiale.

On your path...



All useful information

Accessibility

Pushchair

Environmental sensitive areas

Along your trek, you will go through sensitive areas related to the presence of a specific species or environment. In these areas, an appropriate behaviour allows to contribute to their preservation. For detailed information, specific forms are accessible for each area.

Vallée de la Semois en aval d'Alle

Sensitivity period:

Contact:

[Biodiversité Wallonie](#)



Bohan-Membre (Vresse-sur-Semois)

Sensitivity period:

Contact:

[Biodiversité Wallonie](#)

Site of high biological interest

Forêt alluviale de Laforêt (Vresse-sur-Semois)

Sensitivity period:

Contact:

[Biodiversité Wallonie](#)

Site of high biological interest

Ile du Pont de Claies (Vresse-sur-Semois)

Sensitivity period:

Contact:

[Biodiversité Wallonie](#)

Site of high biological interest