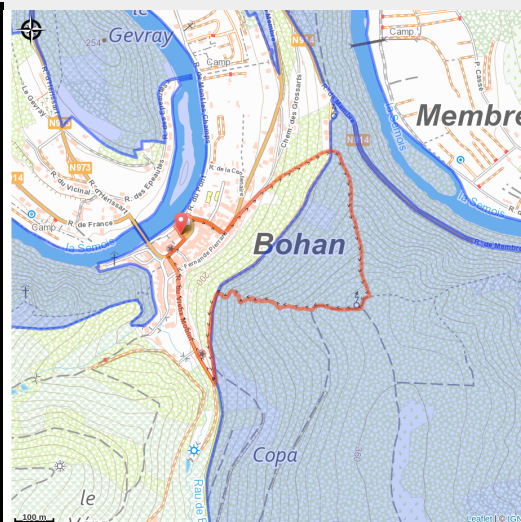
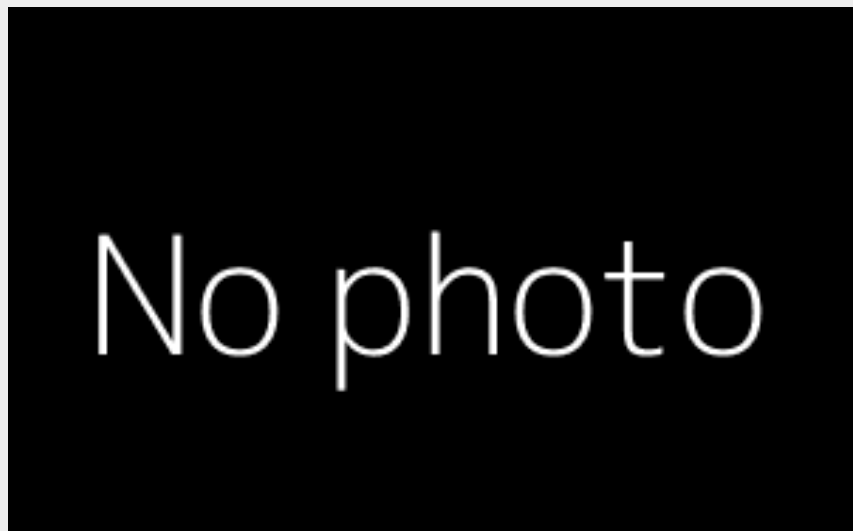


Les huit Semois



Infos pratiques

Pratique : Pédestre

Durée : 1 h 15

Longueur : 2.2 km

Dénivelé positif : 183 m

Difficulté : Difficile

Type : Boucle

Itinéraire

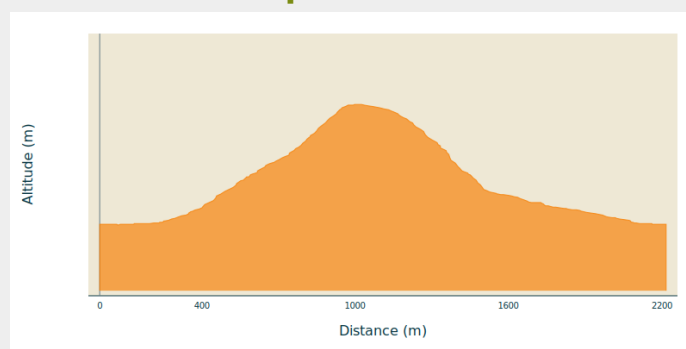
Départ : 5550 - Bohan

Arrivée : 5550 - Bohan

Balisage : ◆ Losange - Rouge

Communes : 1. Vresse-sur-Semois

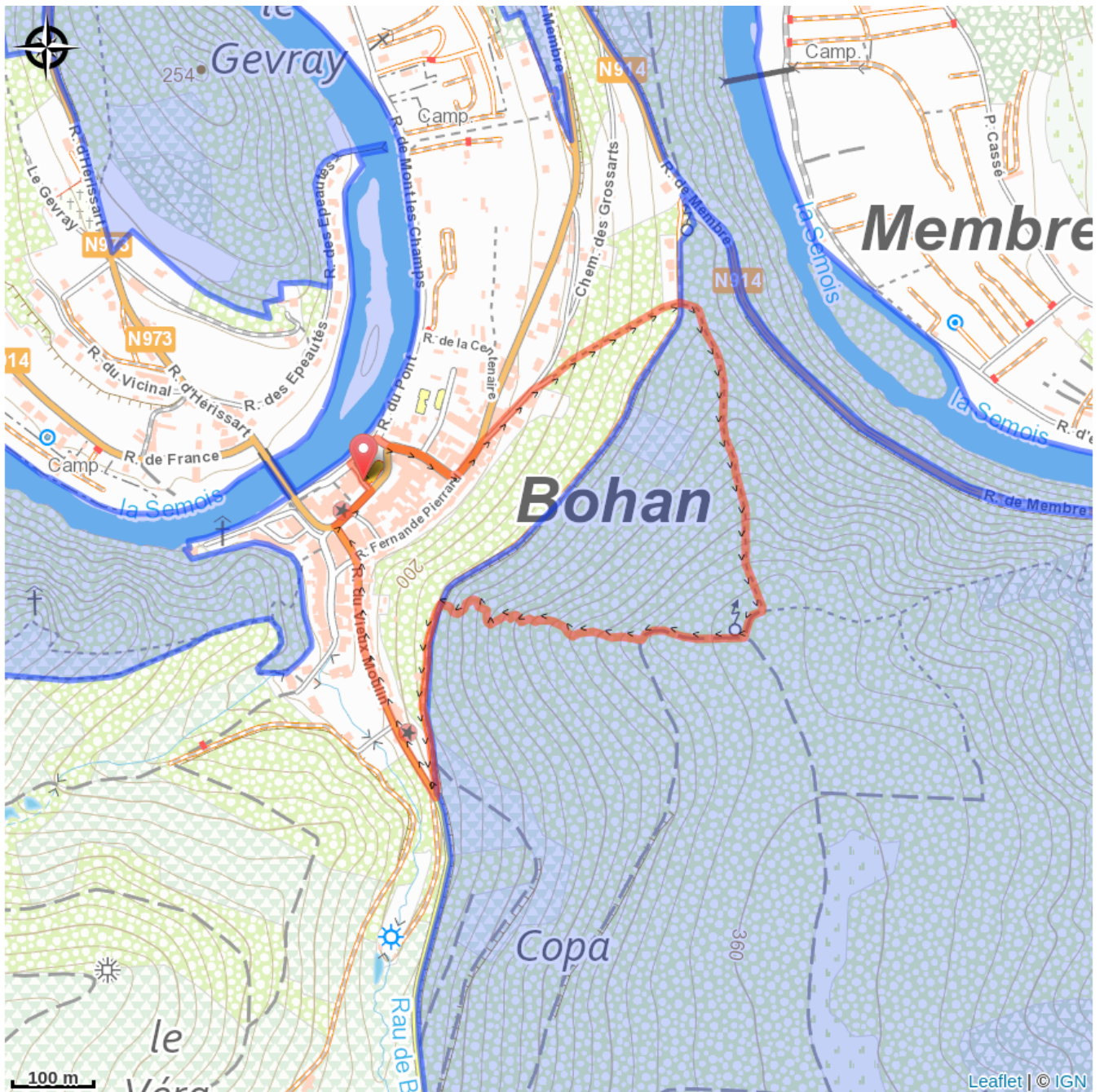
Profil altimétrique



Altitude min 170 m Altitude max 353 m

Prenez de la hauteur avec cette petite balade bien sportive sur sentiers parfois bien accidentés. Grimpez à la découverte du point de vue des Huit Semois, jolie vue sur Membre à droite et Bohan sur votre gauche.

Sur votre route...



Toutes les informations pratiques

Zones de sensibilité environnementale

Le long de votre itinéraire, vous allez traverser des zones de sensibilité liées à la présence d'une espèce ou d'un milieu particulier. Dans ces zones, un comportement adapté permet de contribuer à leur préservation. Pour plus d'informations détaillées, des fiches spécifiques sont accessibles pour chaque zone.

Vallée de la Semois en aval d'Alle

Période de sensibilité :

Contact :

[Biodiversité Wallonie](#)



Bohan-Membre (Vresse-sur-Semois)

Période de sensibilité :

Contact :

[Biodiversité Wallonie](#)

Site de grand intérêt biologique

Ile de Membre (Vresse-sur-Semois)

Période de sensibilité :

Contact :

[Biodiversité Wallonie](#)

Site de grand intérêt biologique

Membre (Ile de)

Période de sensibilité :

Contact :

[Biodiversité Wallonie](#)

Zone humide d'intérêt biologique