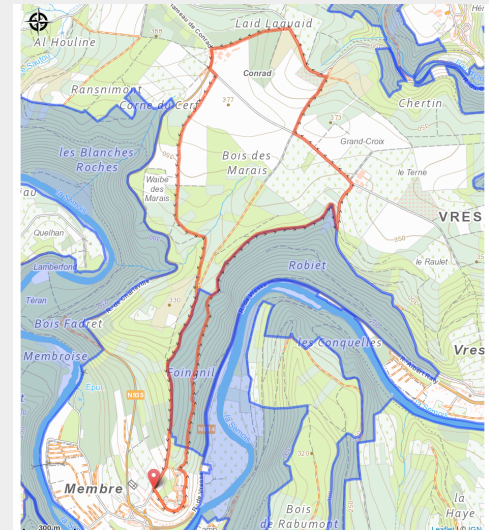



Chapelle du Flachis



Infos pratiques

Pratique : Pédestre

Durée : 2 h 30

Longueur : 7.7 km

Dénivelé positif : 247 m

Difficulté : Facile

Type : Boucle

Itinéraire

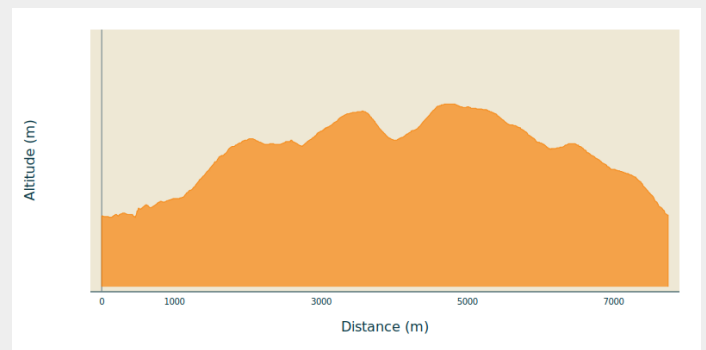
Départ : 5550 - Membre

Arrivée : 5550 - Membre

Balisage : ■ Rectangle avec incrustation
- Jaune

Communes : 1. Vresse-sur-Semois

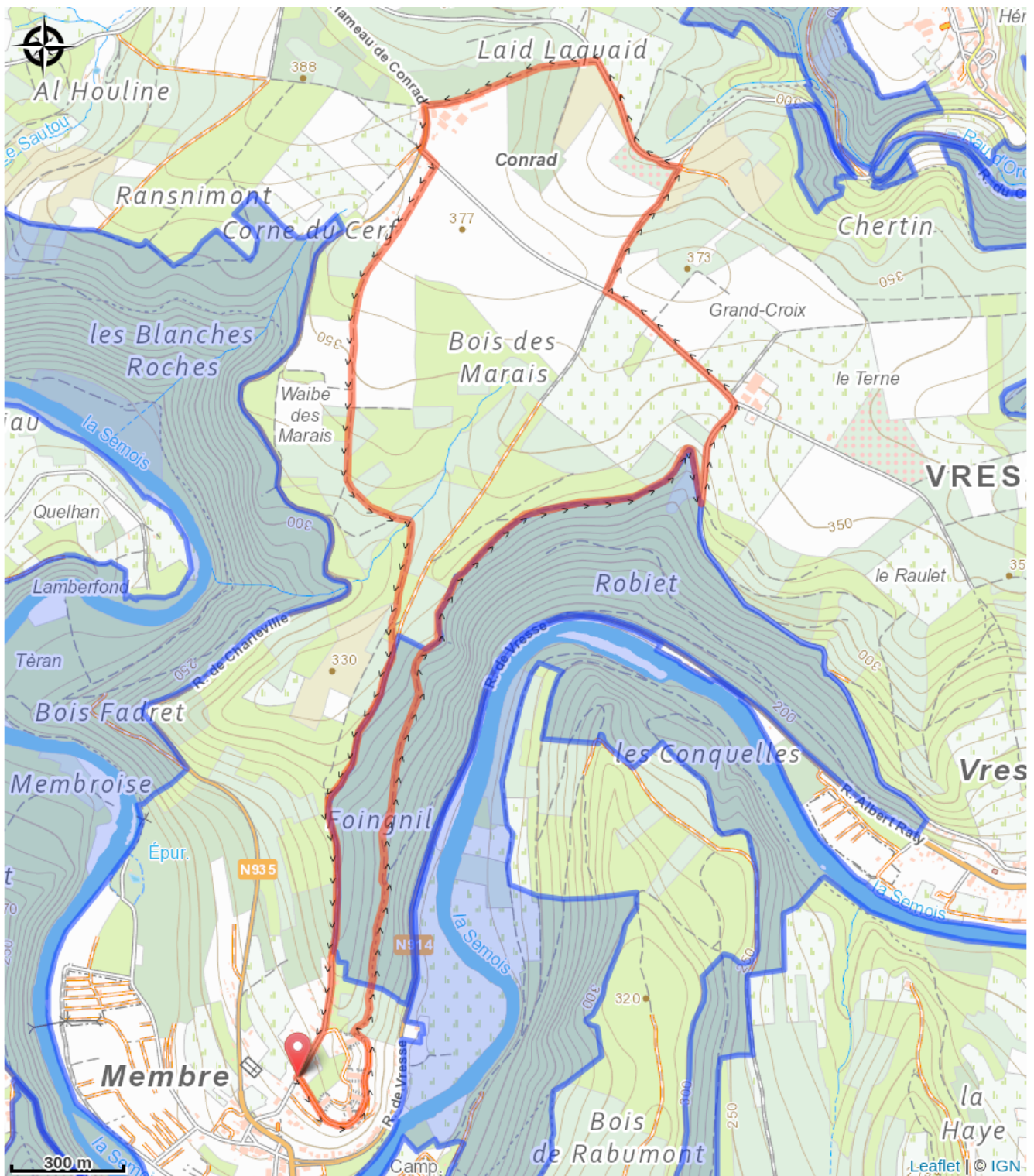
Profil altimétrique



Altitude min 217 m Altitude max 380 m

Un chemin forestier facile vous emmène lentement de la vallée de la Semois jusqu'au plateau du Terne. De là, vous avez une large vue sur les collines environnantes. Une aire de pique-nique bien équipée et un barbecue sont aménagés au Camp du Blaireaux : une commémoration des résistants de la Seconde Guerre mondiale. La Chapelle du Flachis, un peu plus loin sur le sentier, rappelle également les maquisards tombés au combat. Le retour vers la vallée se fait en partie le long d'une ancienne voie romaine qui traversait la Semois depuis la France au nord.

Sur votre route...



Toutes les informations pratiques

Zones de sensibilité environnementale

Le long de votre itinéraire, vous allez traverser des zones de sensibilité liées à la présence d'une espèce ou d'un milieu particulier. Dans ces zones, un comportement adapté permet de contribuer à leur préservation. Pour plus d'informations détaillées, des fiches spécifiques sont accessibles pour chaque zone.

Vallée de la Semois en aval d'Alle

Période de sensibilité :

Contact :

[Biodiversité Wallonie](#)



Bohan-Membre (Vresse-sur-Semois)

Période de sensibilité :

Contact :

[Biodiversité Wallonie](#)

Site de grand intérêt biologique

Bassin du Ruisseau du Ru au Moulin

Période de sensibilité :

Contact :

[Biodiversité Wallonie](#)



Forêt alluviale de Lamberfond (Vresse-sur-Semois)

Période de sensibilité :

Contact :

[Biodiversité Wallonie](#)

Site de grand intérêt biologique

Ile de la Roche aux Chevesnes (Vresse-sur-Semois)

Période de sensibilité :

Contact :

[Biodiversité Wallonie](#)

Site de grand intérêt biologique

Ile de Membre (Vresse-sur-Semois)

Période de sensibilité :

Contact :

[Biodiversité Wallonie](#)

Site de grand intérêt biologique

Iles des Conquelles (Vresse-sur-Semois)

Période de sensibilité :

Contact :

[Biodiversité Wallonie](#)

Site de grand intérêt biologique

Membre (Ile de)

Période de sensibilité :

Contact :

[Biodiversité Wallonie](#)

Zone humide d'intérêt biologique

Basse Semois

Période de sensibilité :

Contact :

[Biodiversité Wallonie](#)

Réserve naturelle agréée

Vresse-sur- Semois

Période de sensibilité :

Contact :

[Biodiversité Wallonie](#)

Réserve forestière