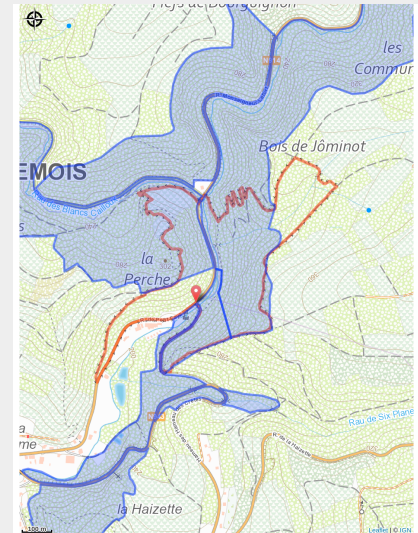


# Les Vipères



(MTPBA)



## Infos pratiques

---

Pratique : Pédestre

---

Durée : 2 h

---

Longueur : 4.3 km

---

Dénivelé positif : 242 m

---

Difficulté : Difficile

---

Type : Boucle

# Itinéraire

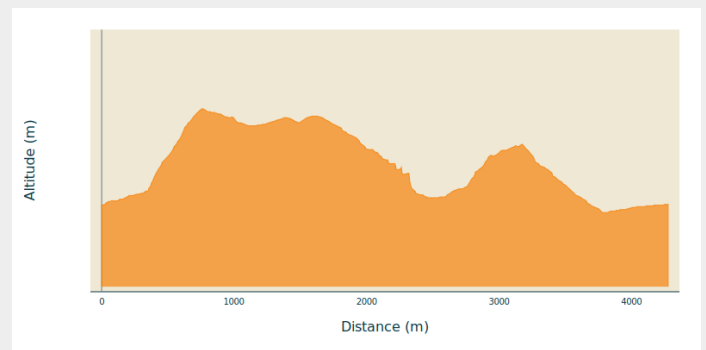
**Départ** : 5550 - Vresse-sur-Semois

**Arrivée** : 5550 - Vresse-sur-Semois

**Balisage** : ■ Rectangle horizontal - Bleu

**Communes** : 1. Vresse-sur-Semois

## Profil altimétrique

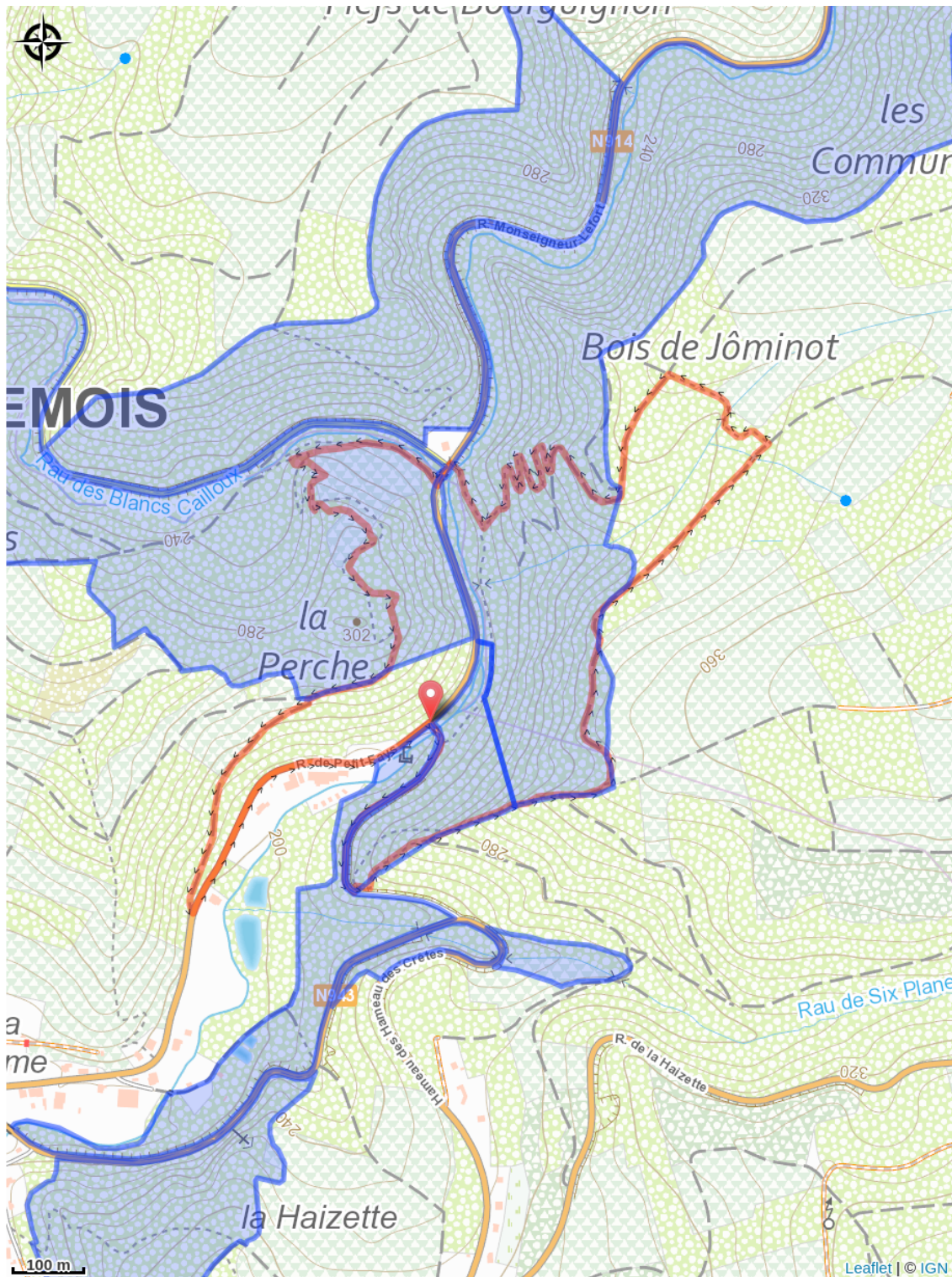


Altitude min 200 m Altitude max 340 m

Cette promenade mène au point de vue Les Vipères : un rocher plat caché dans la forêt où les vipères aiment venir prendre le soleil. Si vous avez de la chance, il y aura peut-être aussi des chevreuils qui se reposent au soleil. On y accède par une montée raide le long d'un étroit sentier forestier.

La deuxième partie de la randonnée va de pair avec la randonnée 25 vers le Trou des Fees.

# Sur votre route...



# Toutes les informations pratiques

# Zones de sensibilité environnementale

Le long de votre itinéraire, vous allez traverser des zones de sensibilité liées à la présence d'une espèce ou d'un milieu particulier. Dans ces zones, un comportement adapté permet de contribuer à leur préservation. Pour plus d'informations détaillées, des fiches spécifiques sont accessibles pour chaque zone.

## **Bassin du Ruisseau du Ru au Moulin**

Période de sensibilité :

Contact :

[Biodiversité Wallonie](#)



### **Vallée de la Semois en aval d'Alle**

Période de sensibilité :

Contact :

[Biodiversité Wallonie](#)



### **Orchimont (Bièvre; Vresse-sur-Semois)**

Période de sensibilité :

Contact :

[Biodiversité Wallonie](#)

Site de grand intérêt biologique

## **Vresse-sur- Semois**

Période de sensibilité :

Contact :

[Biodiversité Wallonie](#)

Réserve forestière