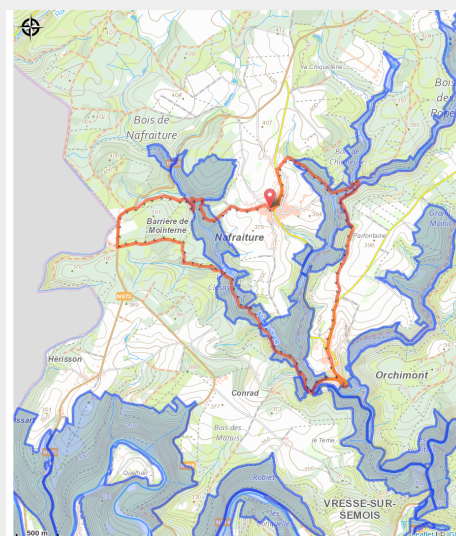


# VTT - Circuit du ruisseau de Nafraiture



(MTPBA)

## Infos pratiques

---

Pratique : VTT

---

Longueur : 12.2 km

---

Dénivelé positif : 344 m

---

Type : Boucle

# Itinéraire

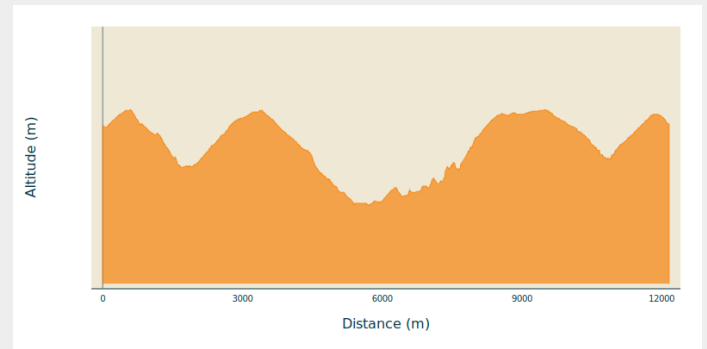
**Départ** : 5550 - Nafraiture

**Arrivée** : 5550 - Nafraiture

**Balisage** : 🚩 N3 (Vététiste) - Jaune

**Communes** : 1. Vresse-sur-Semois

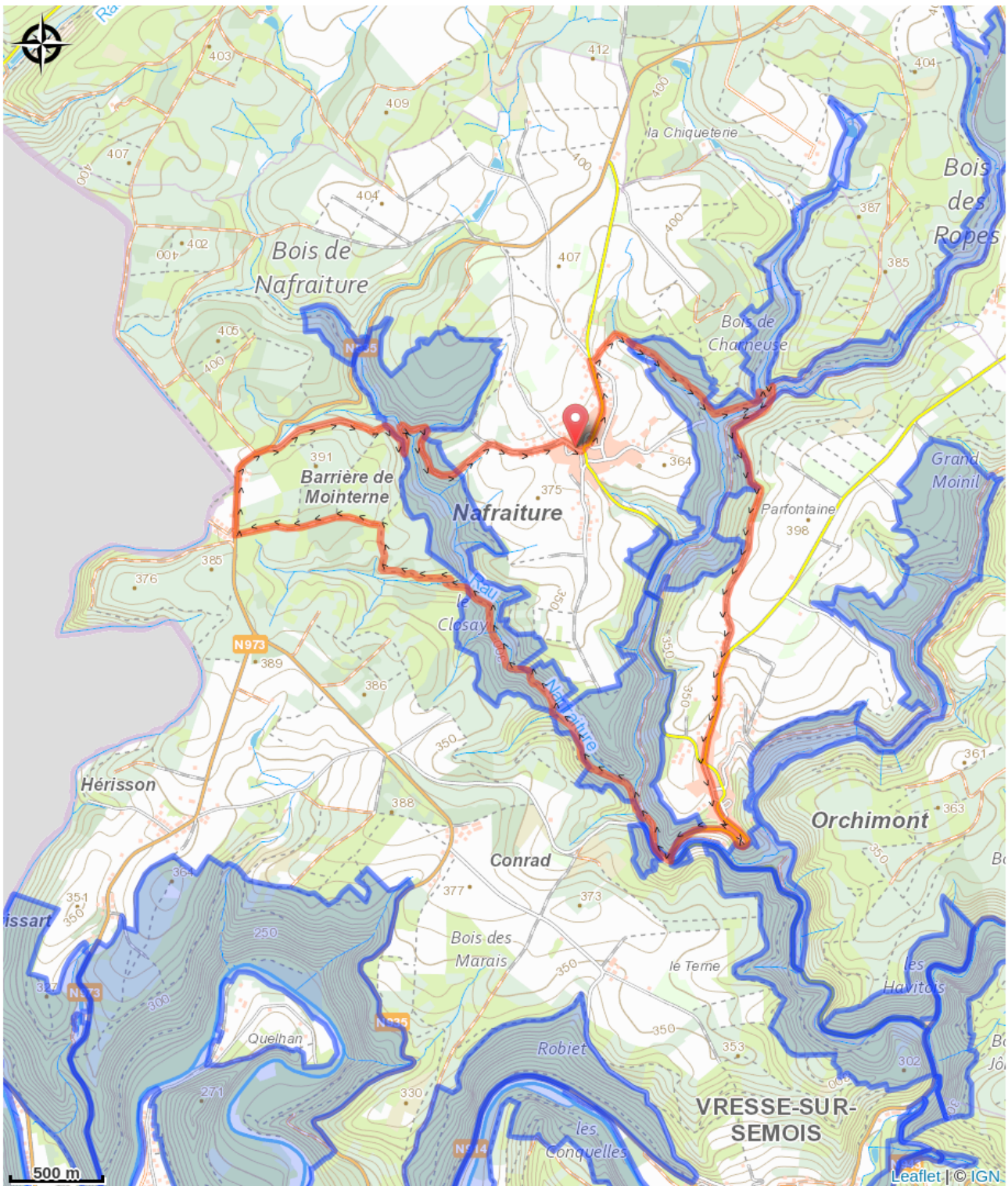
## Profil altimétrique



Altitude min 259 m Altitude max 382 m

En attente

# Sur votre route...



# Toutes les informations pratiques

# Zones de sensibilité environnementale

Le long de votre itinéraire, vous allez traverser des zones de sensibilité liées à la présence d'une espèce ou d'un milieu particulier. Dans ces zones, un comportement adapté permet de contribuer à leur préservation. Pour plus d'informations détaillées, des fiches spécifiques sont accessibles pour chaque zone.

## **Bassin du Ruisseau du Ru au Moulin**

Période de sensibilité :

Contact :

[Biodiversité Wallonie](#)

