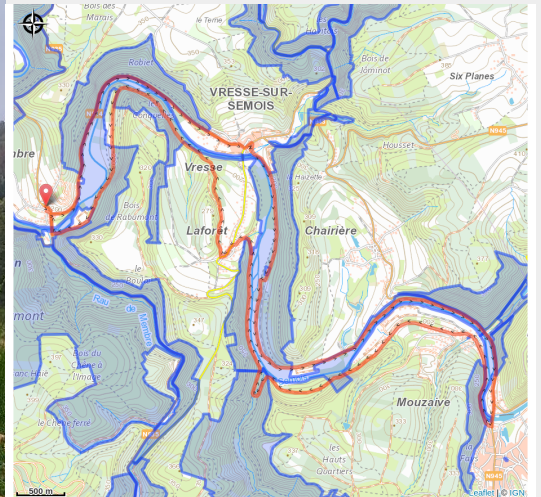


Circuit de la Semois - VTT



(MTPBA)



Infos pratiques

Pratique : VTT

Durée : 2 h 45

Longueur : 21.0 km

Dénivelé positif : 309 m

Difficulté : Facile

Type : Boucle

Itinéraire

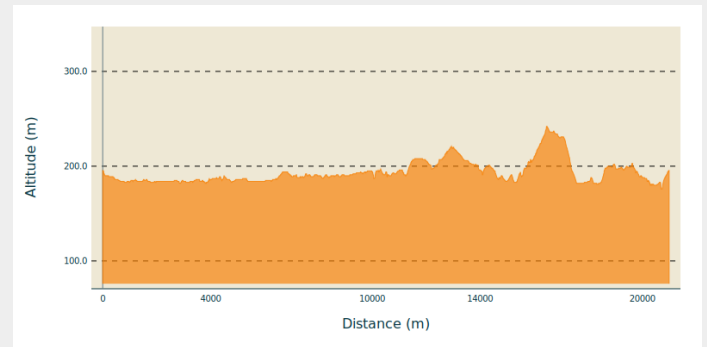
Départ : 5550 - Membre

Arrivée : 5550 - Membre

Balisage : 🚩 N3 (Vététiste) - Jaune

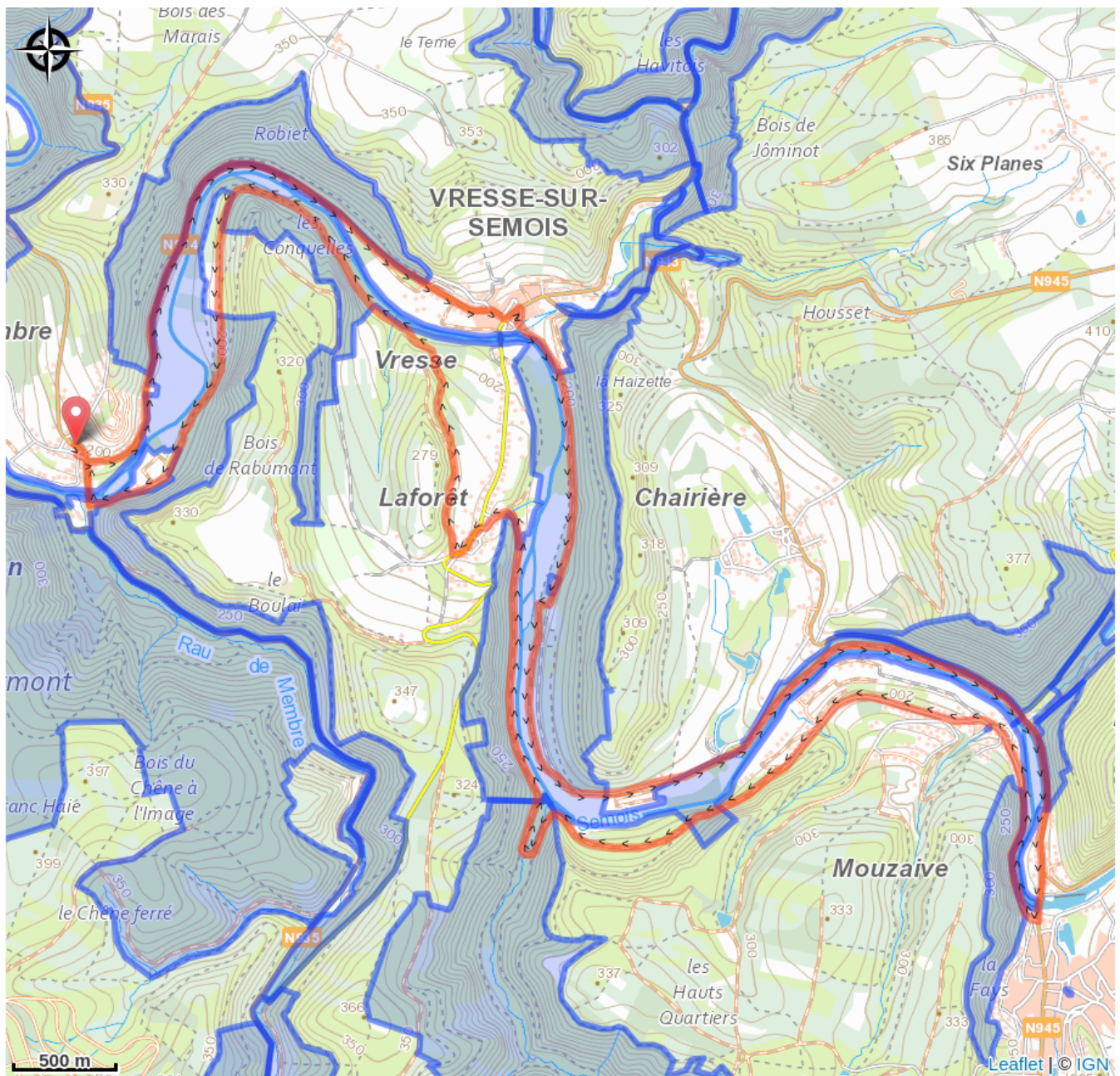
Communes : 1. Vresse-sur-Semois

Profil altimétrique



Altitude min 176 m Altitude max 242 m

Sur votre route...



Toutes les informations pratiques

Zones de sensibilité environnementale

Le long de votre itinéraire, vous allez traverser des zones de sensibilité liées à la présence d'une espèce ou d'un milieu particulier. Dans ces zones, un comportement adapté permet de contribuer à leur préservation. Pour plus d'informations détaillées, des fiches spécifiques sont accessibles pour chaque zone.

Vallée du Ruisseau de Rebais

Période de sensibilité :

Contact :

[Biodiversité Wallonie](#)



Vallée de la Semois en aval d'Alle

Période de sensibilité :

Contact :

[Biodiversité Wallonie](#)

