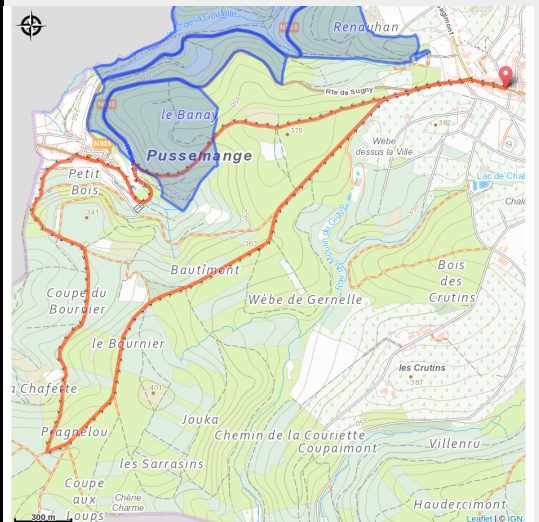


La Chafette



Infos pratiques

Pratique : Pédestre

Durée : 2 h 15

Longueur : 8.5 km

Dénivelé positif : 200 m

Difficulté : Moyen

Type : Boucle

Itinéraire

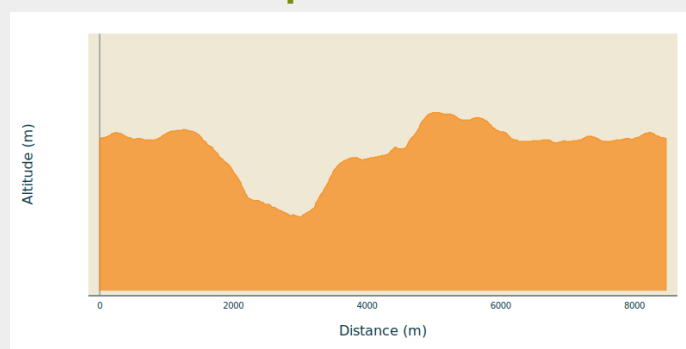
Départ : 5550 - Sugny

Arrivée : 5550 - Sugny

Balisage : ◆ Losange - Bleu

Communes : 1. Vresse-sur-Semois

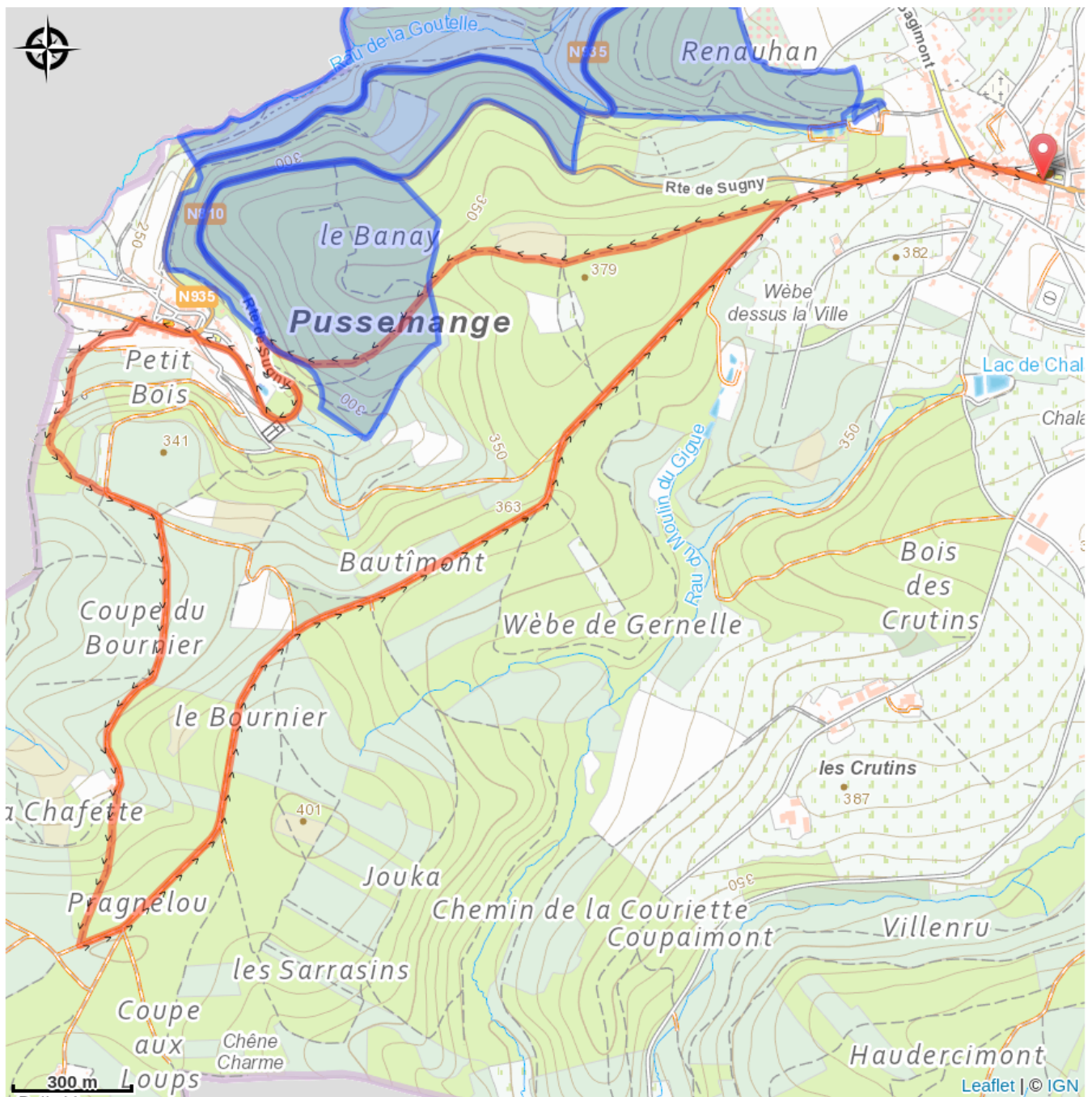
Profil altimétrique



Altitude min 259 m Altitude max 400 m

Sur des chemins forestiers principalement empierrés, cette promenade traverse la partie la plus au sud de la commune de Vresse sur Semois. Découvrez le village de Pussemange situé à la frontière avec la France et une vue impressionnante depuis le belvédère sur les vastes forêts de ce coin reculé.

Sur votre route...



Toutes les informations pratiques

Zones de sensibilité environnementale

Le long de votre itinéraire, vous allez traverser des zones de sensibilité liées à la présence d'une espèce ou d'un milieu particulier. Dans ces zones, un comportement adapté permet de contribuer à leur préservation. Pour plus d'informations détaillées, des fiches spécifiques sont accessibles pour chaque zone.

Vallée du Ruisseau de la Goutelle

Période de sensibilité :

Contact :

[Biodiversité Wallonie](#)

