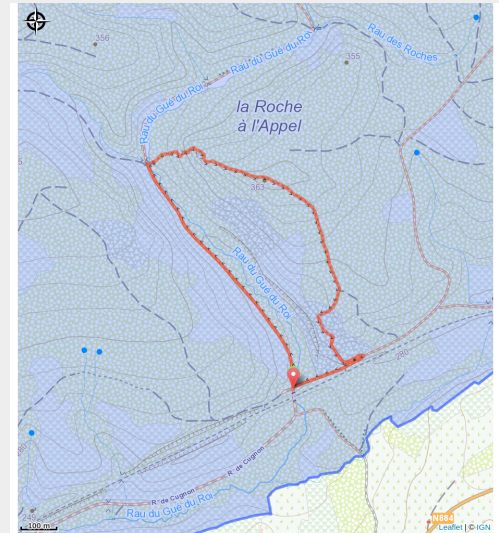


Jeu aventure "Luna & les gardiens des forêts"



(Boussole Magique)



Infos pratiques

Pratique : Pédestre

Longueur : 2.2 km

Dénivelé positif : 98 m

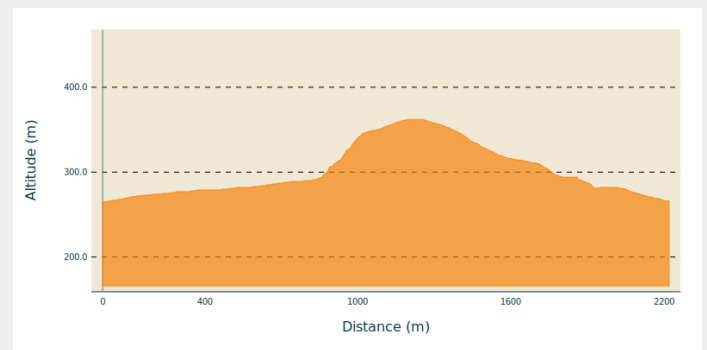
Difficulté : Moyen

Type : Boucle

Itinéraire

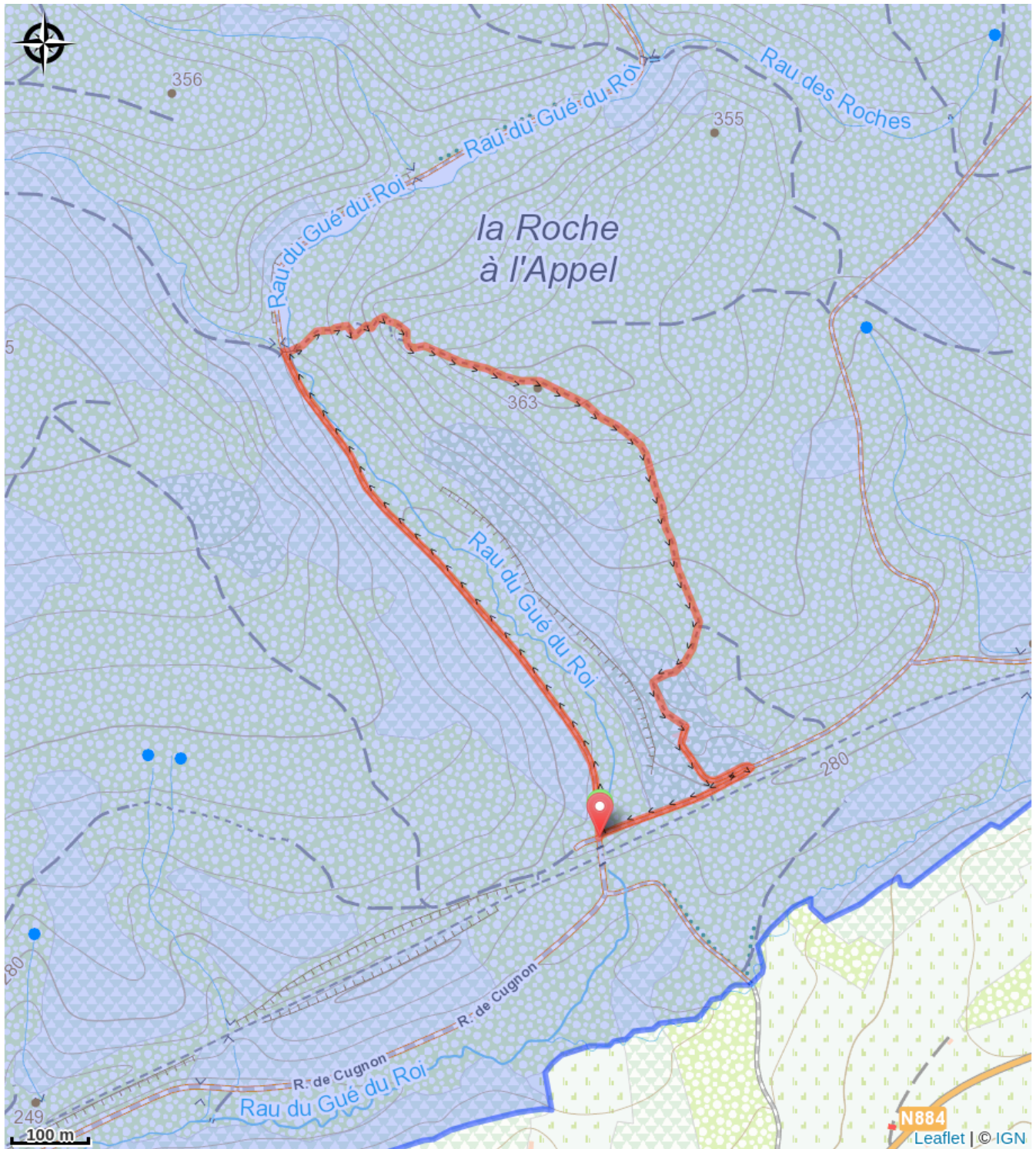
Départ : Rue de la Gare, 6820 - Muno
Arrivée : Rue de la Gare, 6820 - Muno
Balisage : Aucune signalétique
Communes : 1. Florenville

Profil altimétrique



Altitude min 265 m Altitude max 362 m

Sur votre route...



Toutes les informations pratiques

Zones de sensibilité environnementale

Le long de votre itinéraire, vous allez traverser des zones de sensibilité liées à la présence d'une espèce ou d'un milieu particulier. Dans ces zones, un comportement adapté permet de contribuer à leur préservation. Pour plus d'informations détaillées, des fiches spécifiques sont accessibles pour chaque zone.

Forêts de Muno

Période de sensibilité :

Contact :

[Biodiversité Wallonie](#)



La Roche à l'Appel (Florenville)

Période de sensibilité :

Contact :

[Biodiversité Wallonie](#)

Site de grand intérêt biologique

Roche a l'Appel

Période de sensibilité :

Contact :

[Biodiversité Wallonie](#)

Réserve naturelle domaniale