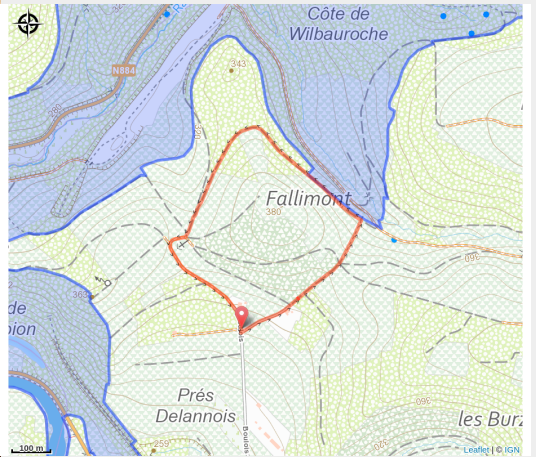


# Jeu aventure "Luna et les gardiens des forêts"



(Libre de droit)

## Infos pratiques

Pratique : Pédestre

Longueur : 1.6 km

Dénivelé positif : 67 m

Difficulté : Facile

Type : Boucle

# Itinéraire

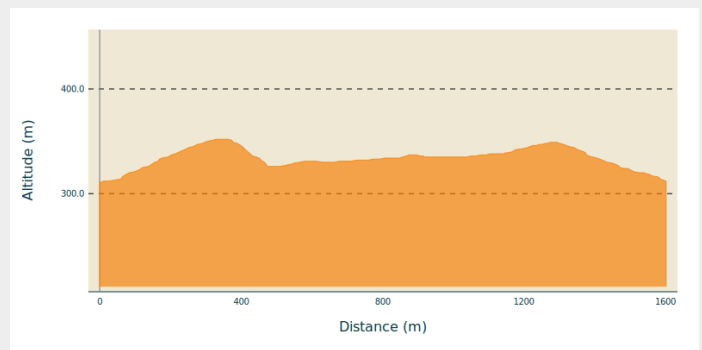
**Départ** : rue du Babinay, 6887 - Herbeumont

**Arrivée** : rue du Babinay, 6887 - Herbeumont

**Balisage** : Aucune signalétique

**Communes** : 1. Herbeumont

## Profil altimétrique



Altitude min 311 m Altitude max 352 m

Venez découvrir « Luna et les gardiens des forêts » !

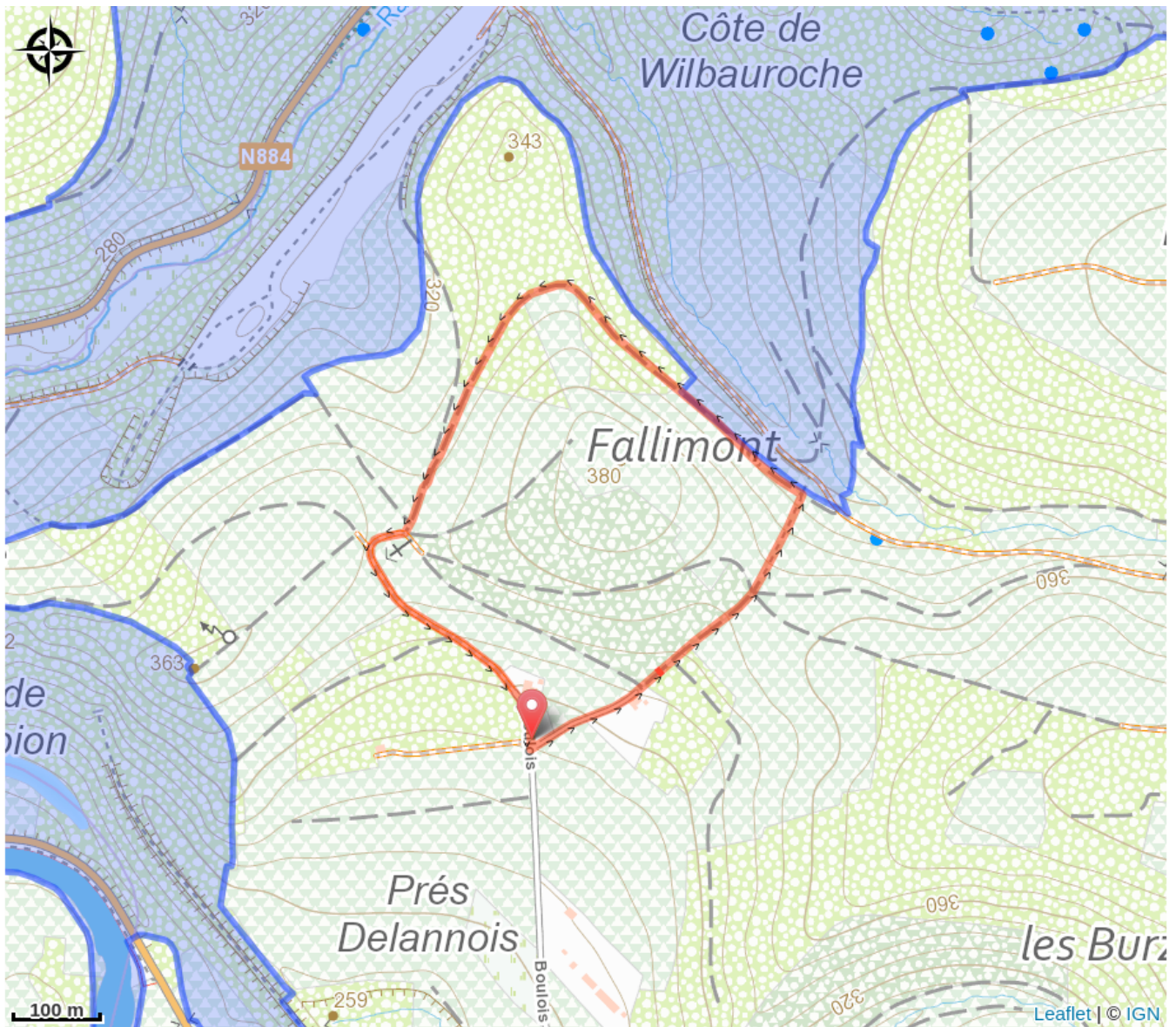
Munis de votre gsm ou votre tablette, vous allez vivre une expérience inattendue et ludique en famille, essentiellement en forêt.

Cette « application jeux » faisant appel aux nouvelles technologies telles que la réalité augmentée, reprend 8 parcours, dont un par commune : Bièvre, Gedinne et Vresse-sur-Semois, Bertrix, Bouillon, Paliseul, Florenville, Herbeumont.

Le personnage principal, la Fée « Luna », vous emmène à la découverte du territoire du Massif Forestier de la Semois et de la Houille. Luna vous fait voyager d'une commune à l'autre, fil conducteur d'une intrigue aux allures légendaires.

Dans chaque commune, un personnage singulier vous dévoile, à travers les aventures qu'il vous fait vivre, les spécificités légendaires, culturelles et historiques de chaque région et les mystères de la forêt environnante.

# Sur votre route...



# Toutes les informations pratiques

# Zones de sensibilité environnementale

Le long de votre itinéraire, vous allez traverser des zones de sensibilité liées à la présence d'une espèce ou d'un milieu particulier. Dans ces zones, un comportement adapté permet de contribuer à leur préservation. Pour plus d'informations détaillées, des fiches spécifiques sont accessibles pour chaque zone.

## **Bassin de la Semois de Florenville à Auby**

Période de sensibilité :

Contact :

[Biodiversité Wallonie](#)

