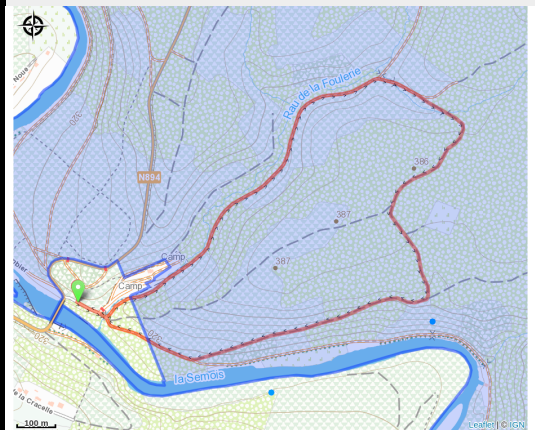


La Foulerie



No photo



Infos pratiques

Pratique : Pédestre

Longueur : 3.0 km

Dénivelé positif : 80 m

Difficulté : Facile

Type : Boucle

Itinéraire

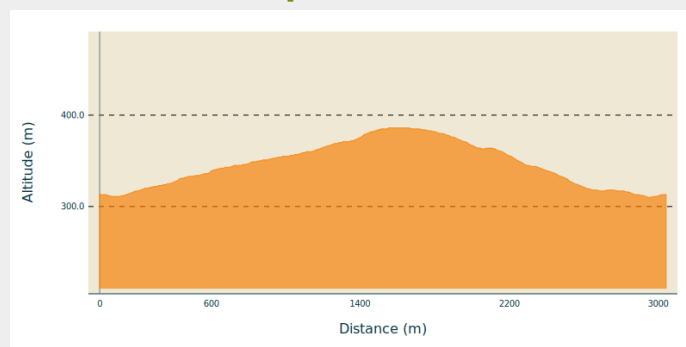
Départ : 6810 - Chiny

Arrivée : 6810 - Chiny

Balisage : ■ N1 - Jaune

Communes : 1. Chiny

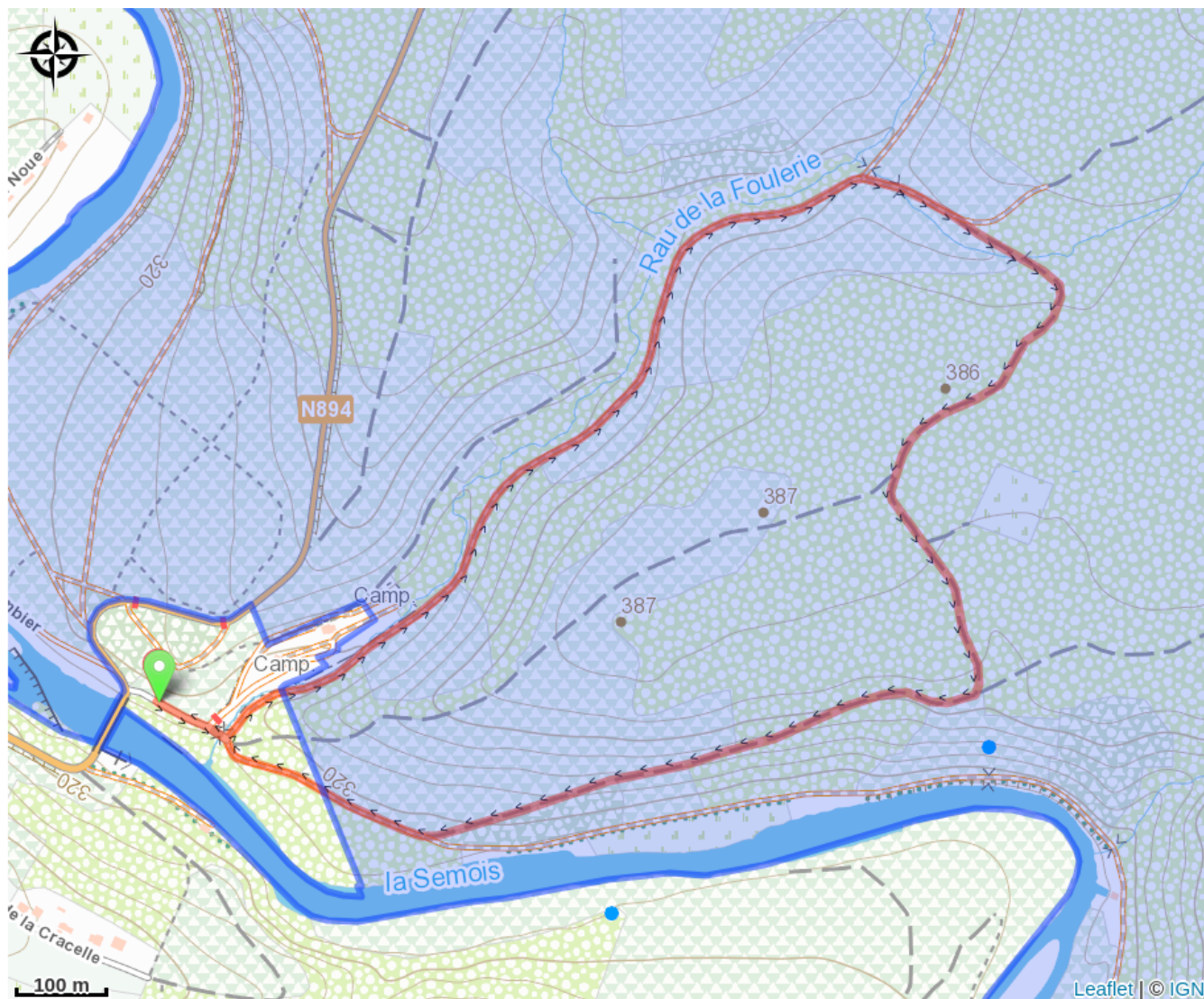
Profil altimétrique



Altitude min 310 m Altitude max 386 m

Ce parcours forestier de 3 km vous accompagne sur 1 km par le ruisseau de la Foulerie. Laissez-vous guider par le chant des oiseaux, vos compagnons de route.

Sur votre route...



Toutes les informations pratiques

Zones de sensibilité environnementale

Le long de votre itinéraire, vous allez traverser des zones de sensibilité liées à la présence d'une espèce ou d'un milieu particulier. Dans ces zones, un comportement adapté permet de contribuer à leur préservation. Pour plus d'informations détaillées, des fiches spécifiques sont accessibles pour chaque zone.

Bassin de la Semois de Jamoigne à Chiny

Période de sensibilité :

Contact :

[Biodiversité Wallonie](#)



Basse-Vierre

Période de sensibilité :

Contact :

[Biodiversité Wallonie](#)



Ile du Pont Saint-Nicolas (Chiny)

Période de sensibilité :

Contact :

[Biodiversité Wallonie](#)

Site de grand intérêt biologique