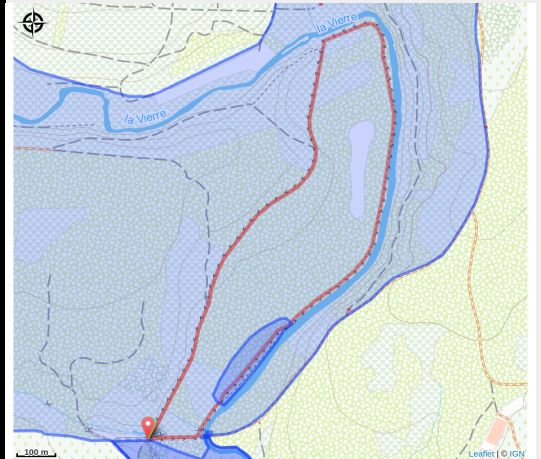


Le pont de fer



Infos pratiques

Pratique : Pédestre

Longueur : 2.9 km

Dénivelé positif : 19 m

Difficulté : Facile

Type : Boucle

Itinéraire

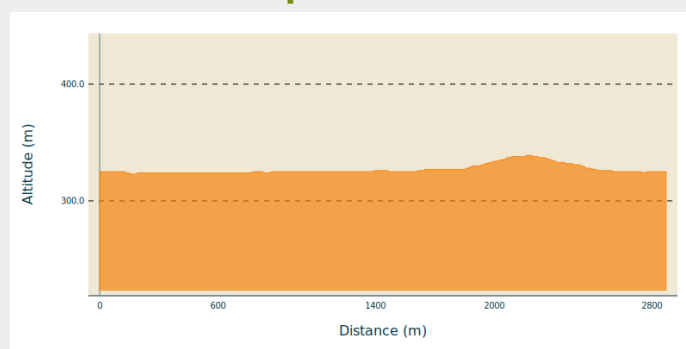
Départ : 6811 - Les Bulles

Arrivée : 6811 - Les Bulles

Balisage : ■ N1 - Rouge

Communes : 1. Chiny

Profil altimétrique

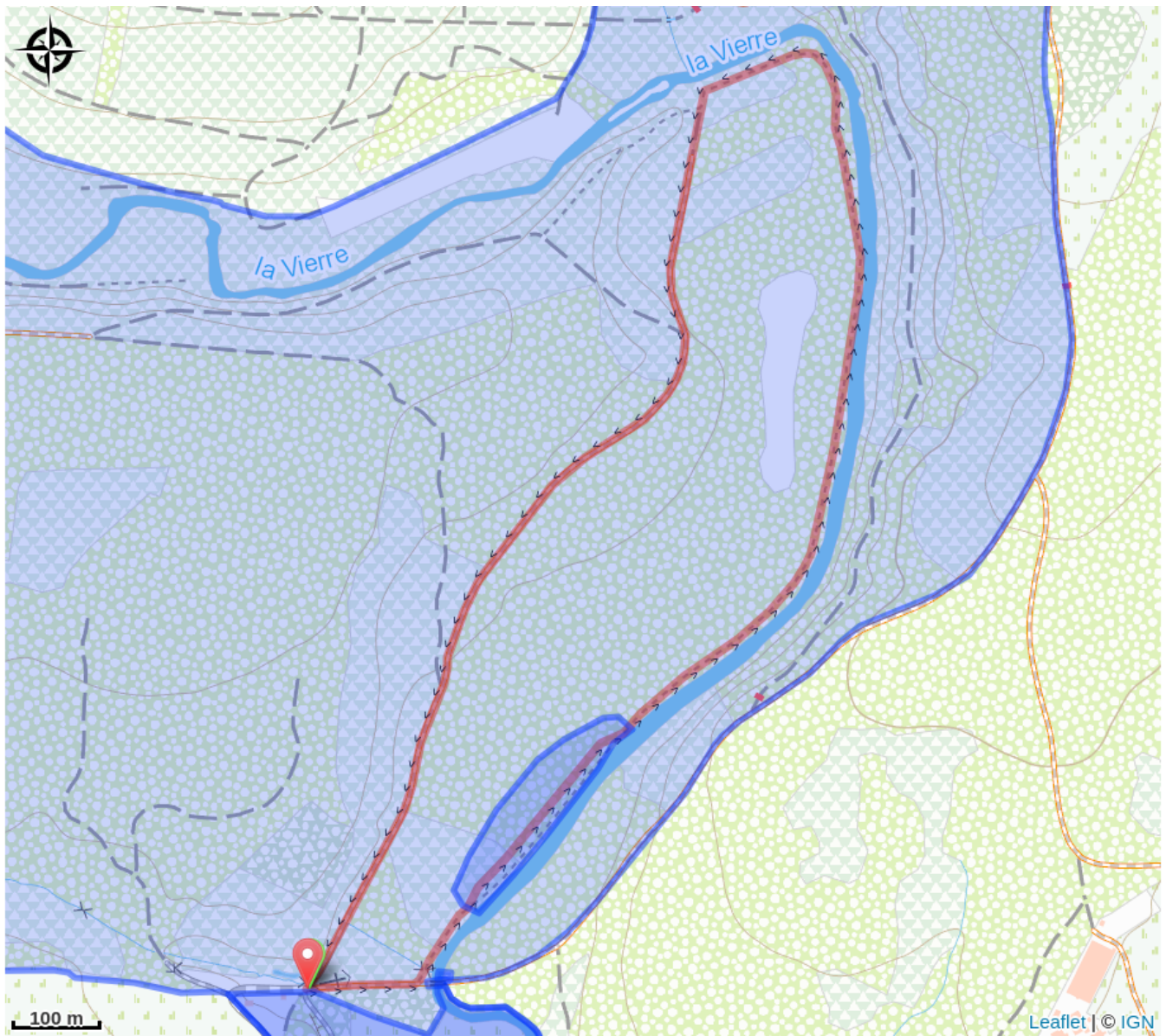


Altitude min 323 m Altitude max 339 m

Cette balade vous emmène vagabonder à la limite de la Gaume et de l'Ardenne, entre Semois et Vierre, dans un cadre forestier enchanteur. Au départ de la promenade, vous remarquerez une stèle commémorative de la chapelle du Maquis. À l'arrivée, les enfants pourront s'en donner à cœur joie dans la magnifique plaine de jeux.

Balade commentée disponible via l'application Izitravel.

Sur votre route...



Toutes les informations pratiques

Zones de sensibilité environnementale

Le long de votre itinéraire, vous allez traverser des zones de sensibilité liées à la présence d'une espèce ou d'un milieu particulier. Dans ces zones, un comportement adapté permet de contribuer à leur préservation. Pour plus d'informations détaillées, des fiches spécifiques sont accessibles pour chaque zone.

Basse-Vierre

Période de sensibilité :

Contact :

[Biodiversité Wallonie](#)



Forêt alluviale de la Chapelle du Maquis (Chiny)

Période de sensibilité :

Contact :

[Biodiversité Wallonie](#)

Site de grand intérêt biologique

Les Croisettes de Suxy (Chiny)

Période de sensibilité :

Contact :

[Biodiversité Wallonie](#)

Site de grand intérêt biologique

Aisances de Moyen

Période de sensibilité :

Contact :

[Biodiversité Wallonie](#)

Réserve naturelle domaniale