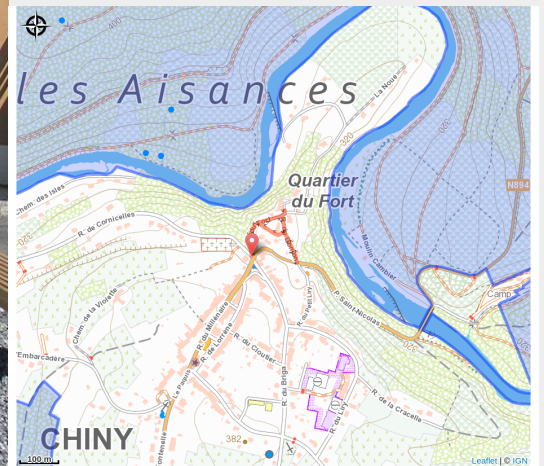


# Chiny, parcours historique du fort



(MTG)



## Infos pratiques

Pratique : Pédestre

Longueur : 0.6 km

Dénivelé positif : 12 m

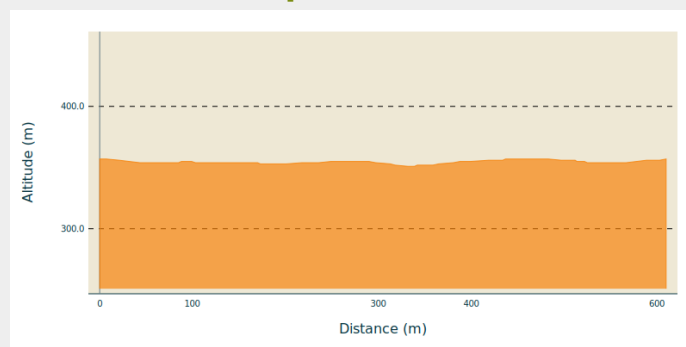
Difficulté : Facile

Type : Boucle

# Itinéraire

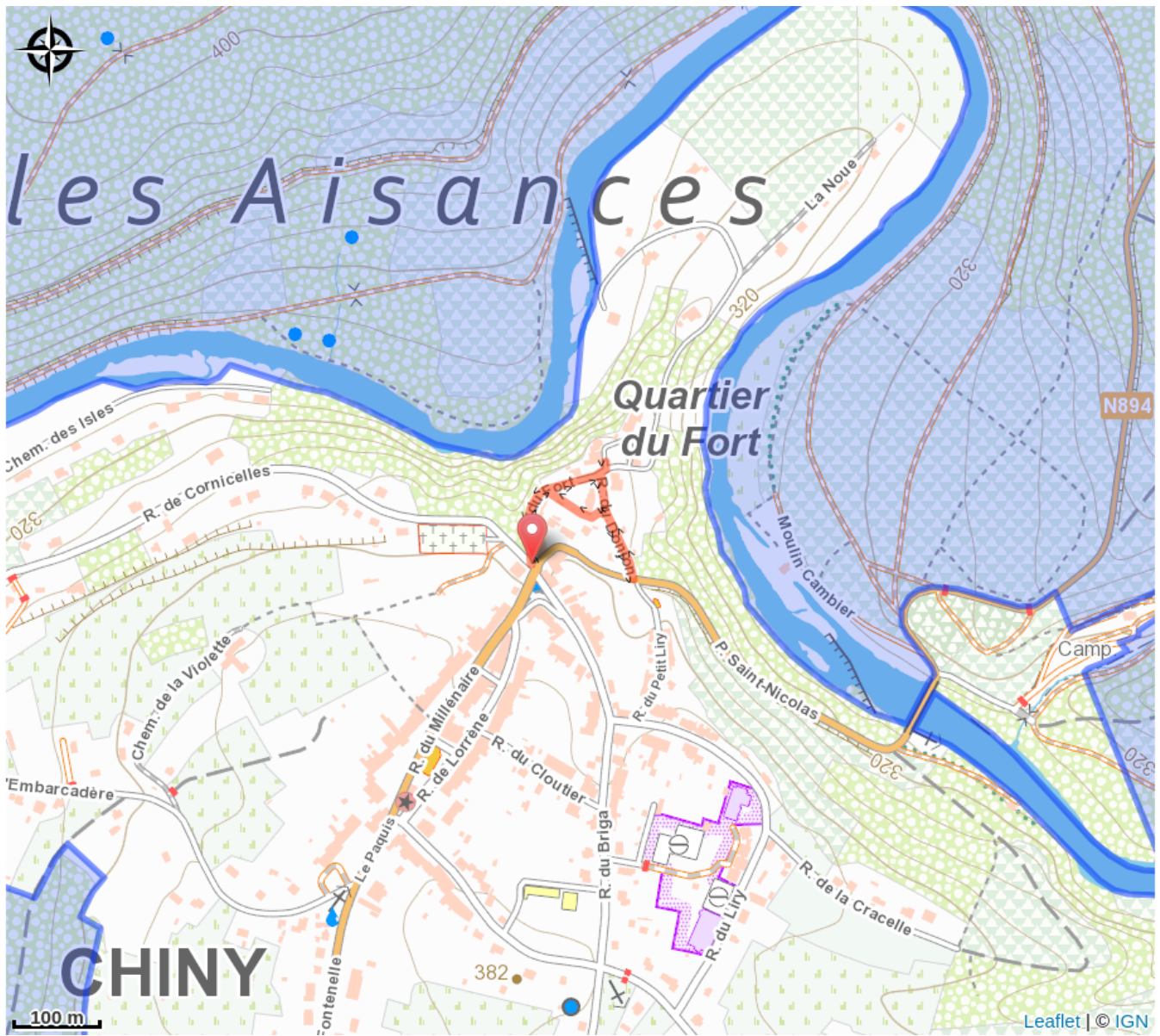
**Départ** : Rue du Fort, 6810 - Chiny  
**Arrivée** : Rue du Fort, 6810 - Chiny  
**Balisage** : Aucune signalétique  
**Communes** : 1. Chiny

## Profil altimétrique



Altitude min 351 m Altitude max 357 m

# Sur votre route...



# Toutes les informations pratiques

# Zones de sensibilité environnementale

Le long de votre itinéraire, vous allez traverser des zones de sensibilité liées à la présence d'une espèce ou d'un milieu particulier. Dans ces zones, un comportement adapté permet de contribuer à leur préservation. Pour plus d'informations détaillées, des fiches spécifiques sont accessibles pour chaque zone.

## **Bassin de la Semois de Jamoigne à Chiny**

Période de sensibilité :

Contact :

[Biodiversité Wallonie](#)



### **Ile du Pont Saint-Nicolas (Chiny)**

Période de sensibilité :

Contact :

[Biodiversité Wallonie](#)

Site de grand intérêt biologique