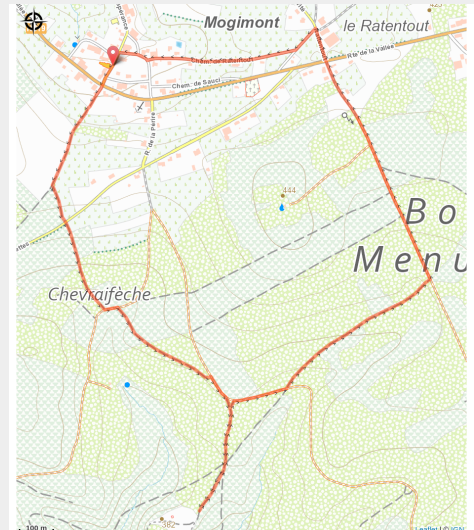


Mogimont : Château-le-Duc 99



Infos pratiques

Pratique : Pédestre

Durée : 1 h 30

Longueur : 4.4 km

Dénivelé positif : 115 m

Difficulté : Facile

Type : Boucle

Itinéraire

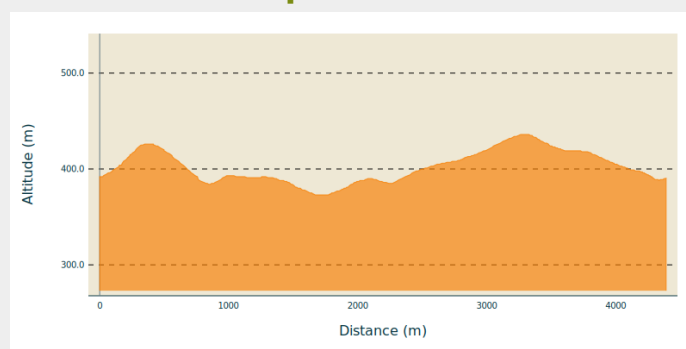
Départ : 6833 - Mogimont

Arrivée : 6833 - Mogimont

Balisage : ■ Rectangle horizontal - Rouge

Communes : 1. Bouillon

Profil altimétrique

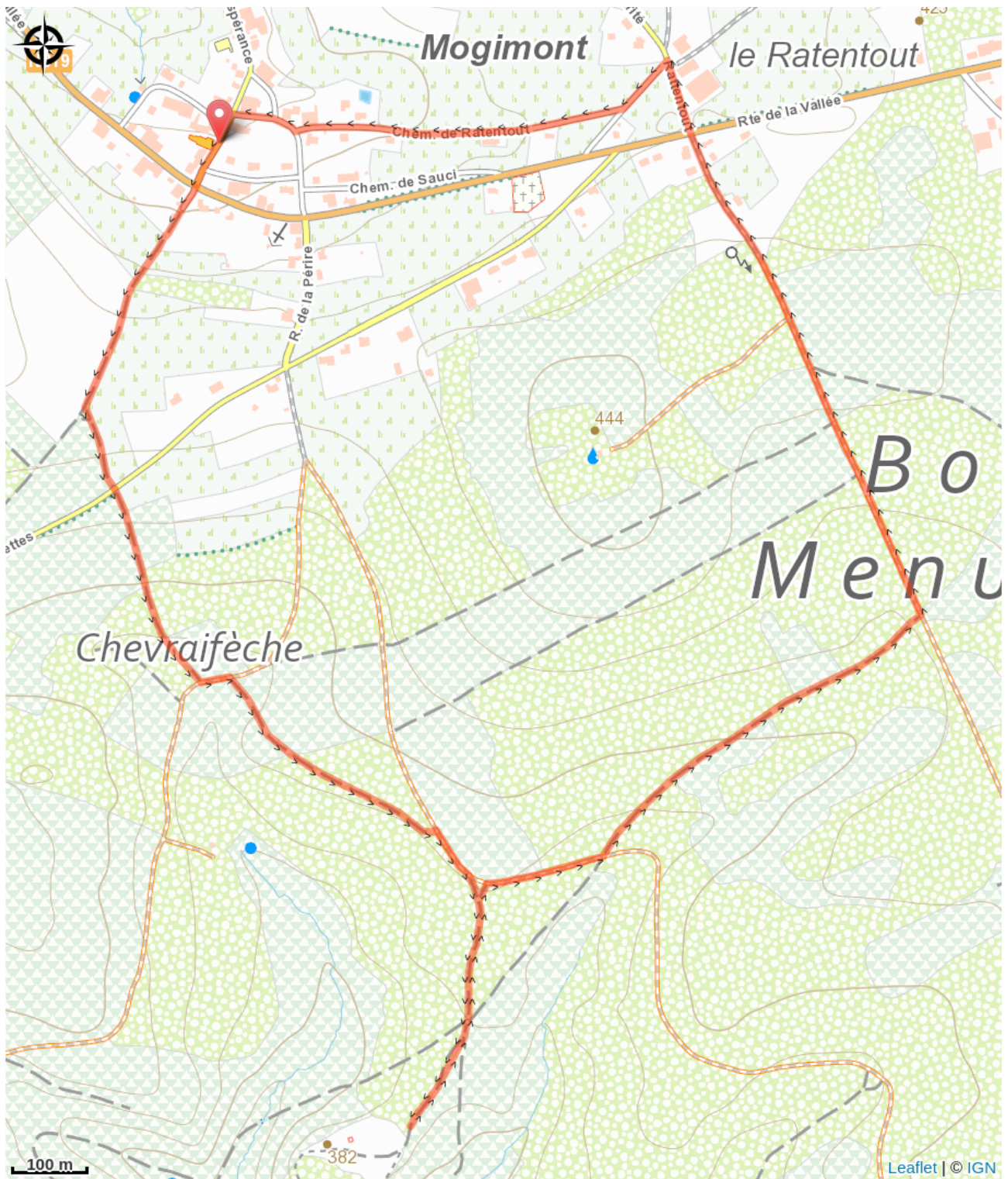


Altitude min 373 m Altitude max 436 m

Par des chemins faciles, partez pour une belle balade familiale à la découverte de la forêt de de Menuchenet, des ruines du Château le Duc (forteresse carolingienne des anciens comtes de la Maison d'Ardenne-Verdun, les ancêtres de Godefroid de Bouillon) et du village agricole de Mogimont (avec son insolite Musée des Croyances Populaires).

Balisage : rectangle rouge numéro 40.

Sur votre route...



Toutes les informations pratiques

Zones de sensibilité environnementale

Le long de votre itinéraire, vous allez traverser des zones de sensibilité liées à la présence d'une espèce ou d'un milieu particulier. Dans ces zones, un comportement adapté permet de contribuer à leur préservation. Pour plus d'informations détaillées, des fiches spécifiques sont accessibles pour chaque zone.

Château le Duc (Bouillon)

Période de sensibilité :

Contact :

[Biodiversité Wallonie](#)

Site de grand intérêt biologique