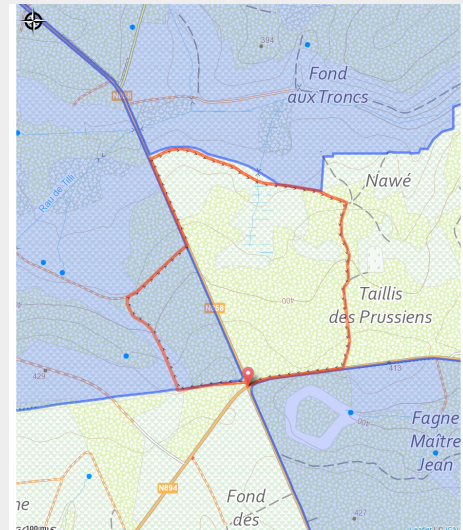


Taillis des Prussiens



Infos pratiques

Pratique : Pédestre

Longueur : 2.6 km

Dénivelé positif : 53 m

Difficulté : Facile

Type : Boucle

Itinéraire

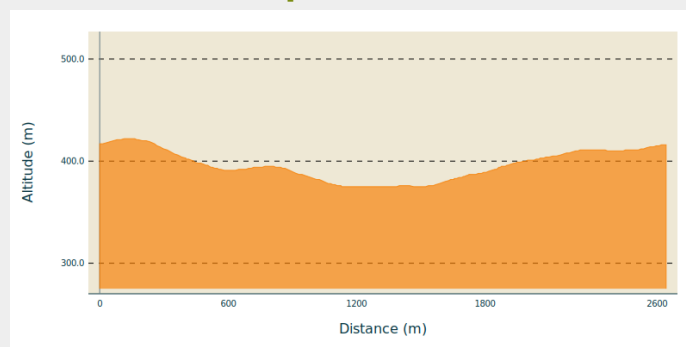
Départ : 6812 - Suxy

Arrivée : 6812 - Suxy

Balisage : ■ N1 - Rouge

Communes : 1. Chiny

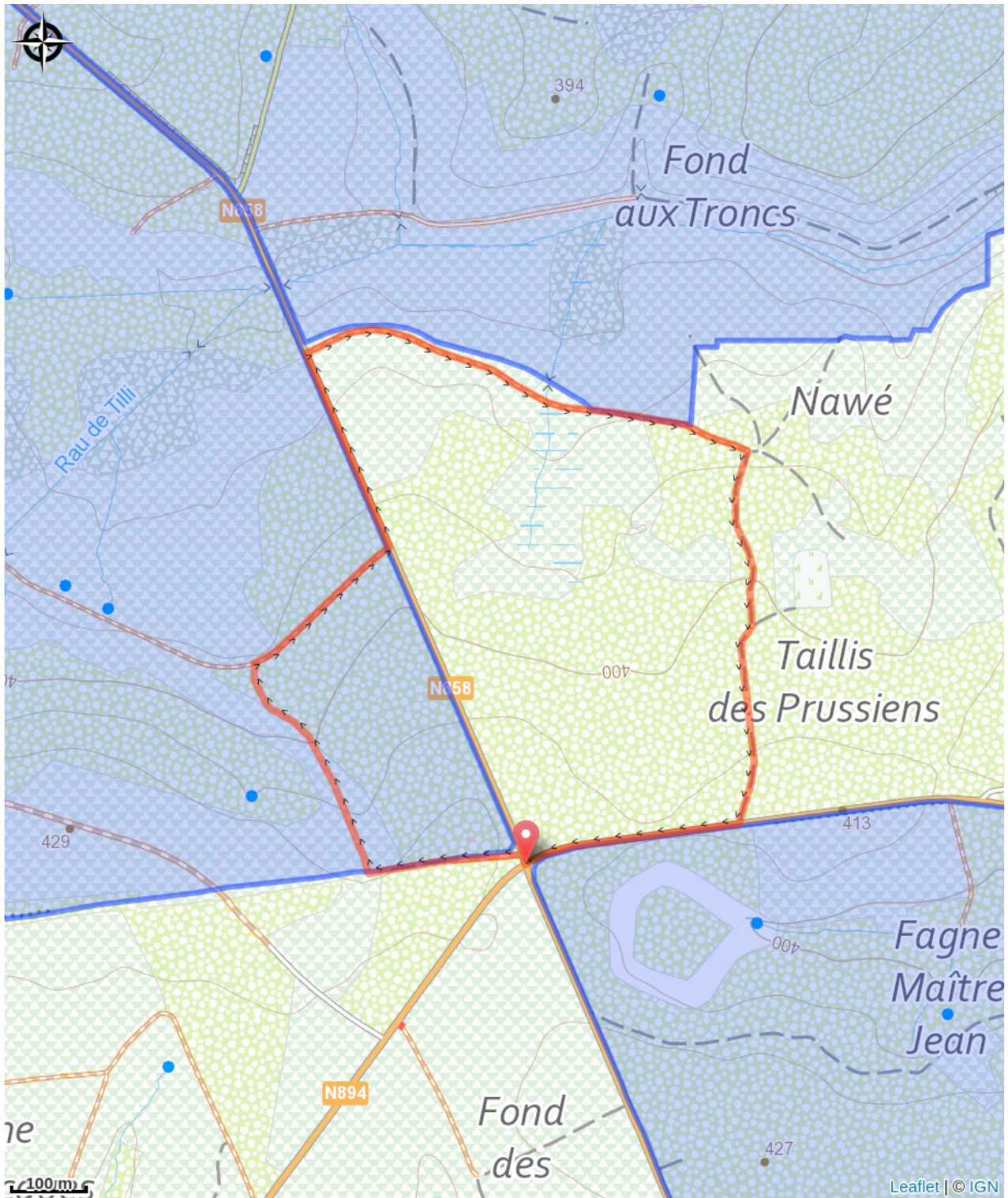
Profil altimétrique



Altitude min 375 m Altitude max 422 m

Petite balade forestière de 2,6km au départ de Notre-Dame située au carrefour entre Chiny et Suxy.

Sur votre route...



Toutes les informations pratiques

Zones de sensibilité environnementale

Le long de votre itinéraire, vous allez traverser des zones de sensibilité liées à la présence d'une espèce ou d'un milieu particulier. Dans ces zones, un comportement adapté permet de contribuer à leur préservation. Pour plus d'informations détaillées, des fiches spécifiques sont accessibles pour chaque zone.

Bassin de la Semois de Jamoigne à Chiny

Période de sensibilité :

Contact :

[Biodiversité Wallonie](#)



Basse-Vierre

Période de sensibilité :

Contact :

[Biodiversité Wallonie](#)

