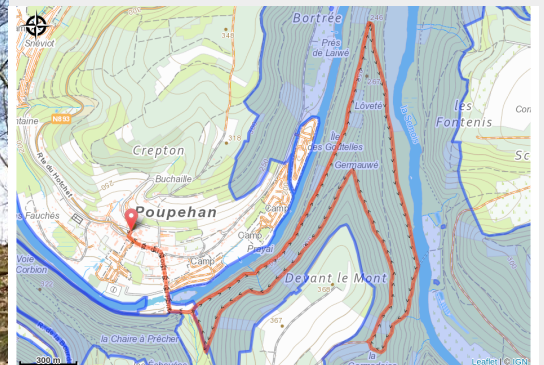


# Poupehan : Promenade du Gué du Loquet



(Libre de droit)



## Infos pratiques

Pratique : Pédestre

Durée : 2 h 30

Longueur : 7.9 km

Dénivelé positif : 244 m

Difficulté : Facile

Type : Boucle

# Itinéraire

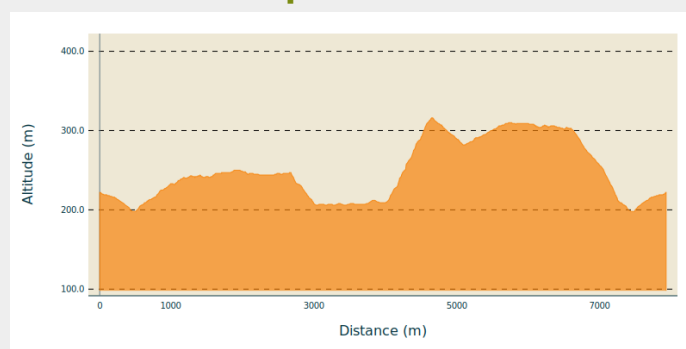
**Départ** : 6830 - Poupehan

**Arrivée** : 6830 - Poupehan

**Balisage** : ■ Rectangle horizontal - Rouge

**Communes** : 1. Bouillon

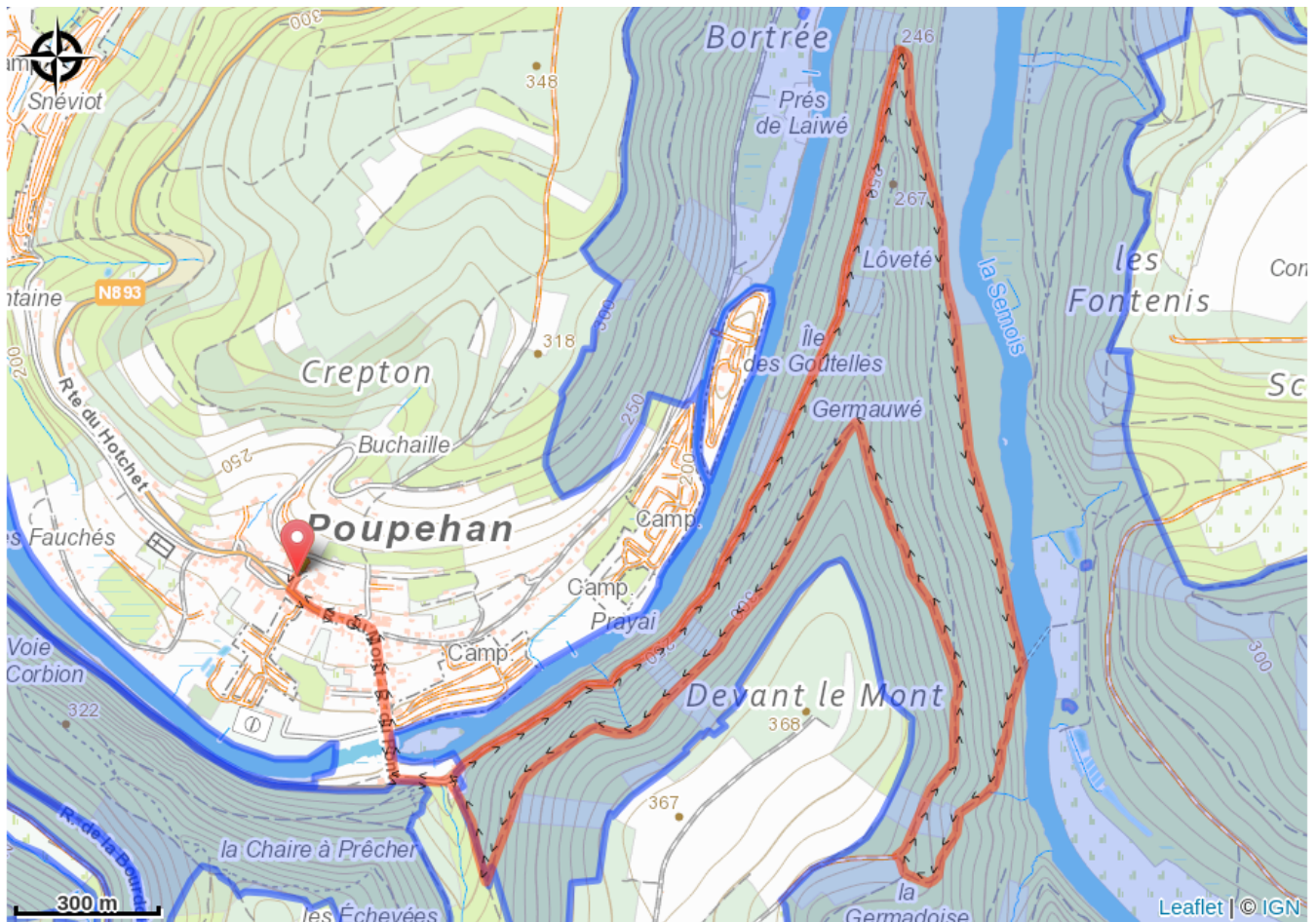
## Profil altimétrique



Altitude min 198 m Altitude max 316 m

Promenade presque entièrement forestière sur des larges chemins. Le point de vue de la Roche aux Eperviers vaut le détour. Passage devant le gué du Loquet ou Germauwez: durant la 2ème guerre les troupes allemandes ont traversées la rivière ici.

# Sur votre route...



# Toutes les informations pratiques

# Zones de sensibilité environnementale

Le long de votre itinéraire, vous allez traverser des zones de sensibilité liées à la présence d'une espèce ou d'un milieu particulier. Dans ces zones, un comportement adapté permet de contribuer à leur préservation. Pour plus d'informations détaillées, des fiches spécifiques sont accessibles pour chaque zone.

## **Bassin de la Semois de Bouillon à Alle**

Période de sensibilité :

Contact :

[Biodiversité Wallonie](#)



### **Vallée de la Semois de Poupehan à Alle (Bouillon; Vresse-sur-Semois)**

Période de sensibilité :

Contact :

[Biodiversité Wallonie](#)

Site de grand intérêt biologique

## **Forêt alluviale des Wintchîres (Bouillon)**

Période de sensibilité :

Contact :

[Biodiversité Wallonie](#)

Site de grand intérêt biologique

## **Ile du camping du Vieux Moulin (Bouillon)**

Période de sensibilité :

Contact :

[Biodiversité Wallonie](#)

Site de grand intérêt biologique

## **La Grande Prairie (Bouillon)**

Période de sensibilité :

Contact :

[Biodiversité Wallonie](#)

Site de grand intérêt biologique

## **Le Tombeau du Géant (Bouillon)**

Période de sensibilité :

Contact :

[Biodiversité Wallonie](#)

Site de grand intérêt biologique