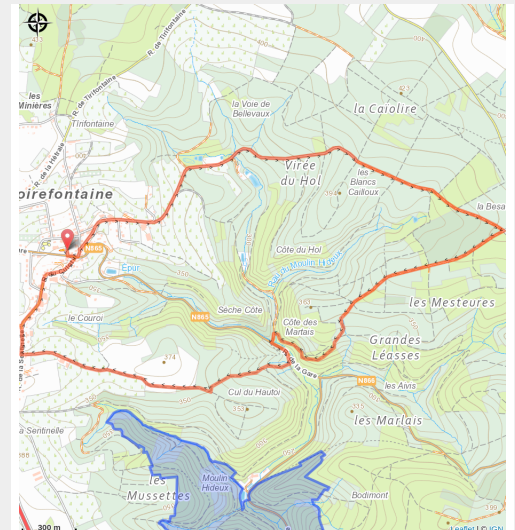


# Noirefontaine : Caiïlire



(Mtpba)



## Infos pratiques

Pratique : Pédestre

Durée : 2 h 30

Longueur : 7.4 km

Dénivelé positif : 242 m

Difficulté : Moyen

Type : Boucle

# Itinéraire

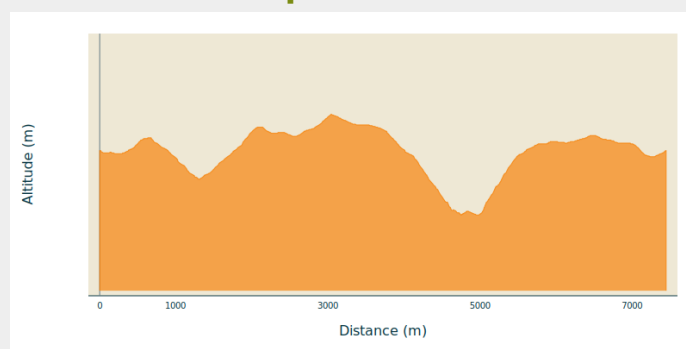
**Départ** : 6831 - Noirefontaine

**Arrivée** : 6831 - Noirefontaine

**Balisage** : ■ Piéton - Rectangle horizontal - Rouge

**Communes** : 1. Bouillon

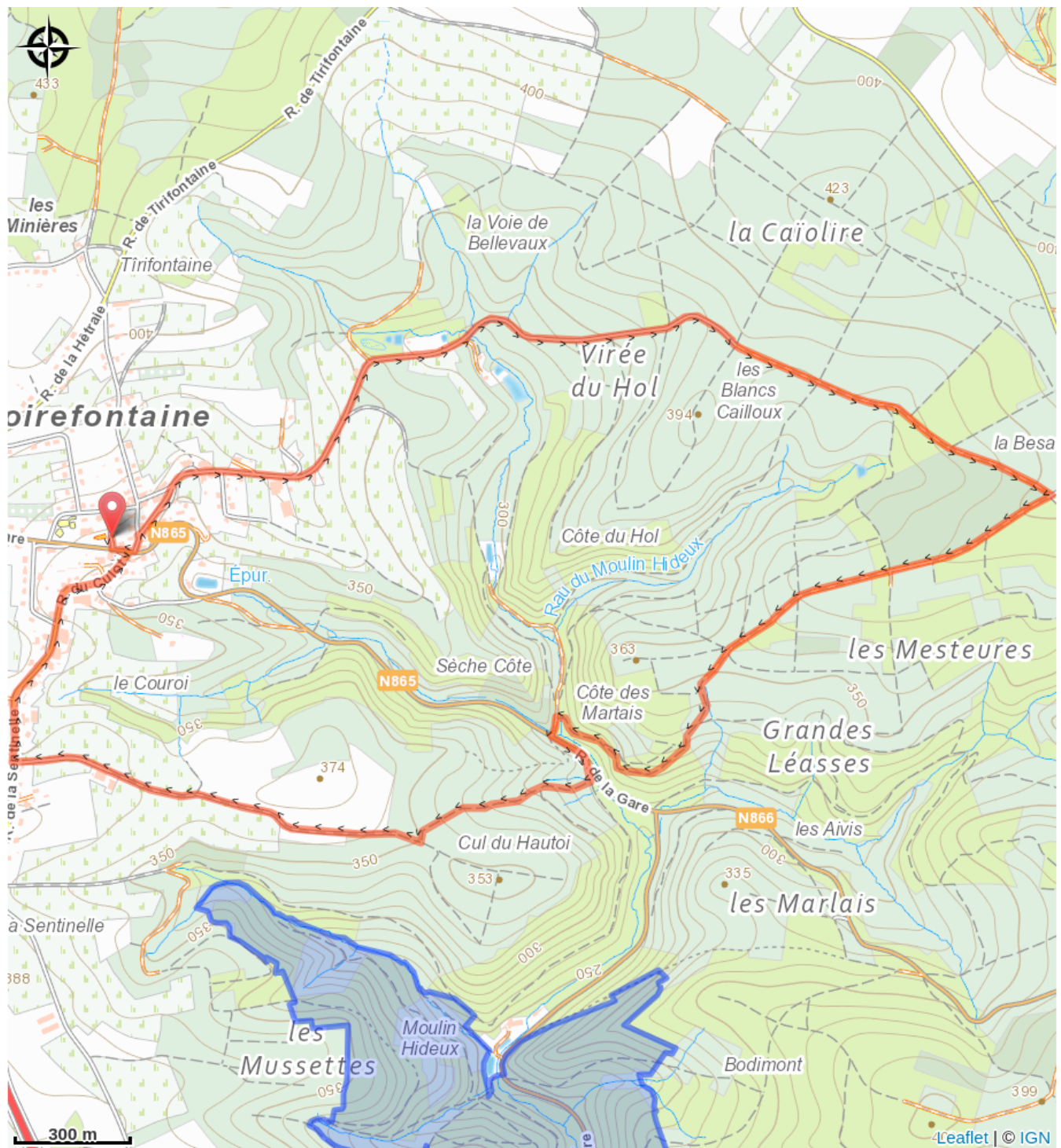
## Profil altimétrique



Altitude min 271 m Altitude max 404 m

Agréable promenade partant du village de Noirefontaine puis déambulant à travers bois. Passages assez dénivelés pour les amoureux des promenades un peu plus sportives.

# Sur votre route...



# Toutes les informations pratiques

# Zones de sensibilité environnementale

Le long de votre itinéraire, vous allez traverser des zones de sensibilité liées à la présence d'une espèce ou d'un milieu particulier. Dans ces zones, un comportement adapté permet de contribuer à leur préservation. Pour plus d'informations détaillées, des fiches spécifiques sont accessibles pour chaque zone.

## **Bassin de la Semois du Maka à Bouillon**

Période de sensibilité :

Contact :

[Biodiversité Wallonie](#)

