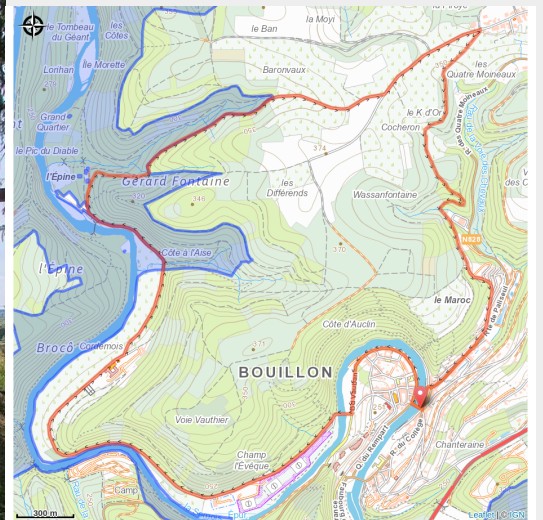


# Circuit VTT familial de Curfoz



(MTPBA)



## Infos pratiques

Pratique : VTT

Durée : 45 min

Longueur : 10.0 km

Dénivelé positif : 239 m

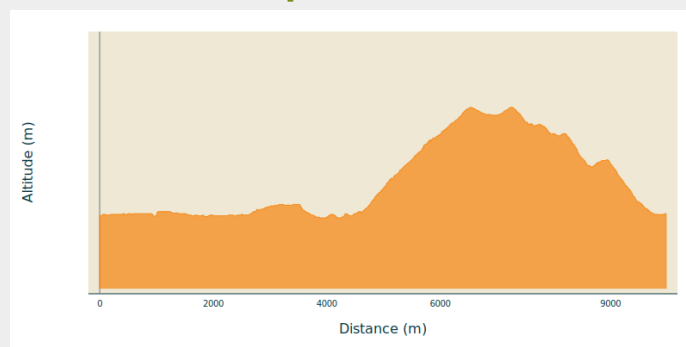
Difficulté : Facile

Type : Boucle

# Itinéraire

**Départ** : 6830 - Bouillon  
**Arrivée** : 6830 - Bouillon  
**Balisage** : 🚩 N3 - Jaune  
**Communes** : 1. Bouillon

## Profil altimétrique

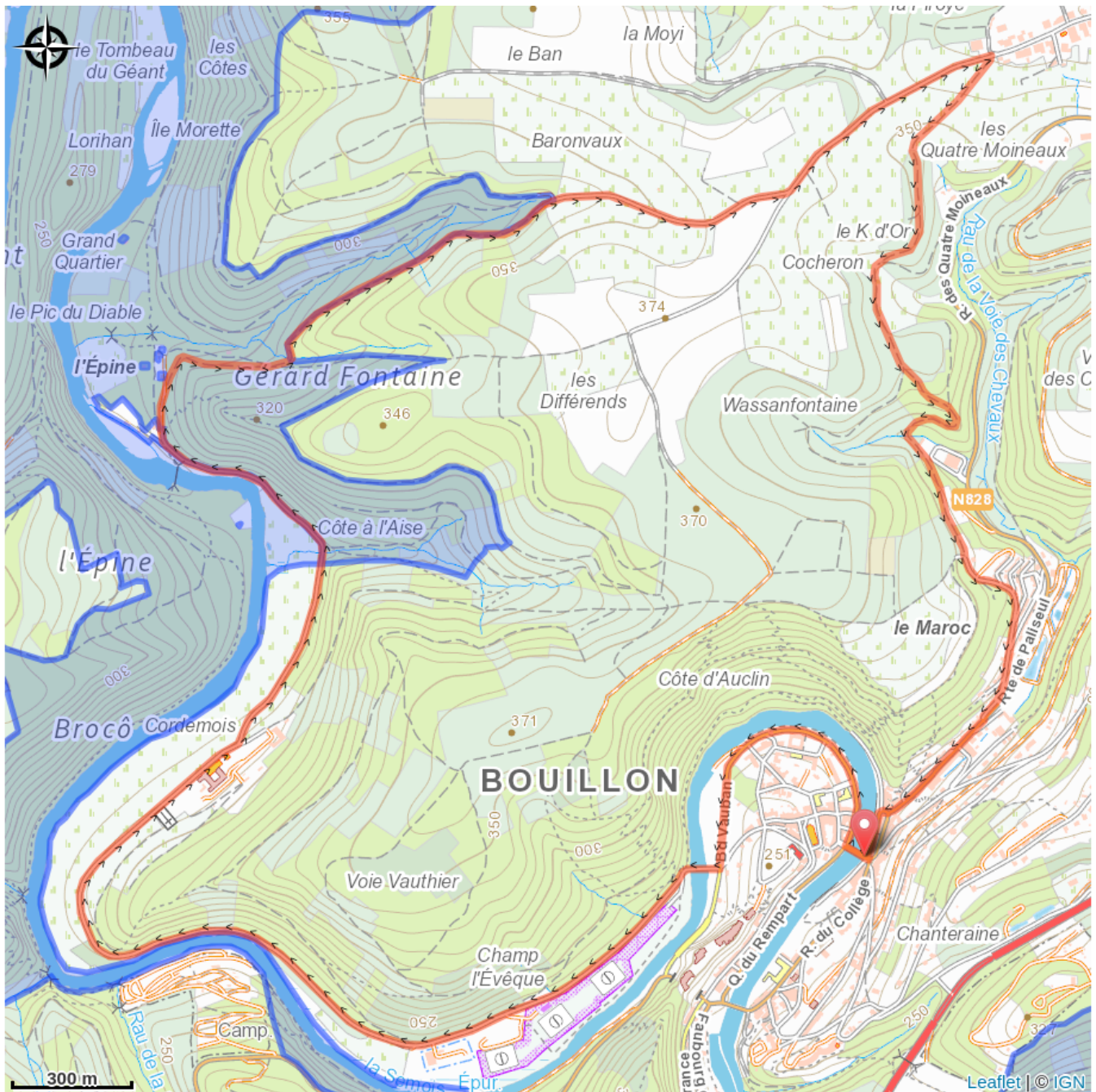


Altitude min 213 m Altitude max 369 m

Bel itinéraire VTT familial sur petites routes asphaltées, beaux chemins empierrés et terreux.

Partez à la découverte de l'abbaye de Cordemois, de la passerelle suspendue de l'Epine, des paysages agricoles sur les hauteurs de Bouillon.

# Sur votre route...



# Toutes les informations pratiques

# Zones de sensibilité environnementale

Le long de votre itinéraire, vous allez traverser des zones de sensibilité liées à la présence d'une espèce ou d'un milieu particulier. Dans ces zones, un comportement adapté permet de contribuer à leur préservation. Pour plus d'informations détaillées, des fiches spécifiques sont accessibles pour chaque zone.

## **Bassin de la Semois de Bouillon à Alle**

Période de sensibilité :

Contact :

[Biodiversité Wallonie](#)



### **Château-fort de Bouillon (Bouillon)**

Période de sensibilité :

Contact :

[Biodiversité Wallonie](#)

Site de grand intérêt biologique

### **Ile du Pic du Diable (Bouillon)**

Période de sensibilité :

Contact :

[Biodiversité Wallonie](#)

Site de grand intérêt biologique

### **Le Tombeau du Géant (Bouillon)**

Période de sensibilité :

Contact :

[Biodiversité Wallonie](#)

Site de grand intérêt biologique