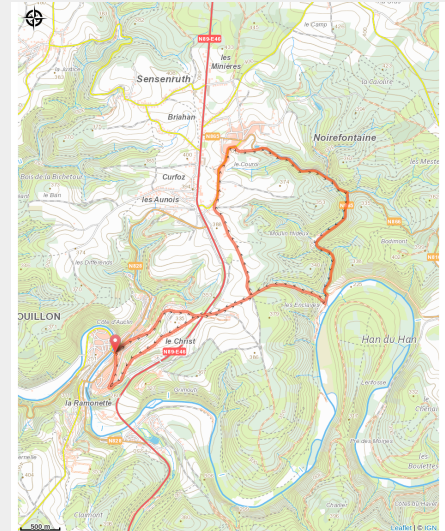


# Circuit vélo route 10 km



(MTBA)



## Infos pratiques

---

Pratique : Vélotouriste

---

Durée : 1 h

---

Longueur : 11.9 km

---

Dénivelé positif : 331 m

---

Difficulté : Difficile

---

Type : Boucle

# Itinéraire

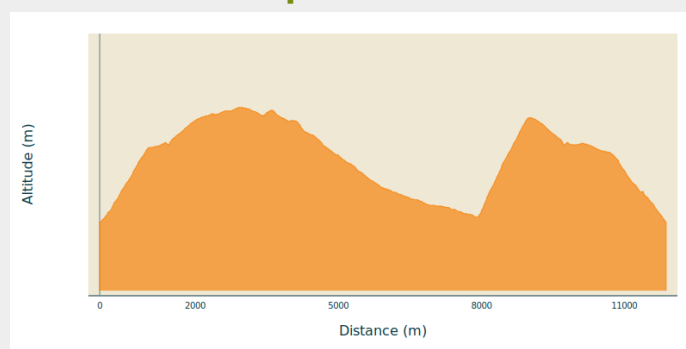
**Départ** : 6830 - Bouillon

**Arrivée** : 6830 - Bouillon

**Balisage** : ●▶ N2 (Vélotouriste) - Jaune

**Communes** : 1. Bouillon

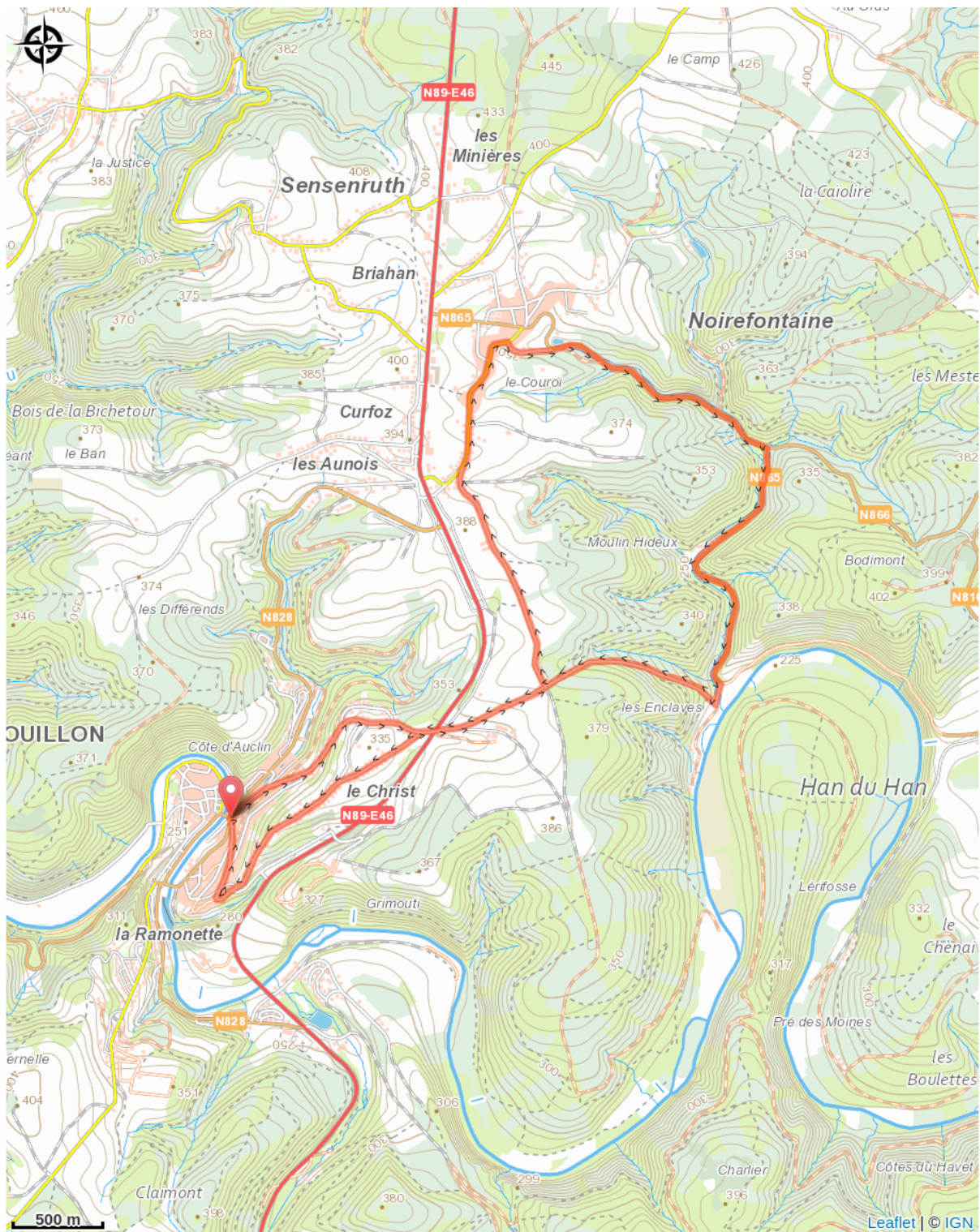
## Profil altimétrique



Altitude min 219 m Altitude max 385 m

Partez pour une balade en vélo sur les hauteurs de Bouillon. Attention avoir le cœur bien accroché pour 2 belles côtes dont le col du Sati (18% sur 1 km). Pause reposante au bord de l'eau au Saty.

# Sur votre route...



# Toutes les informations pratiques