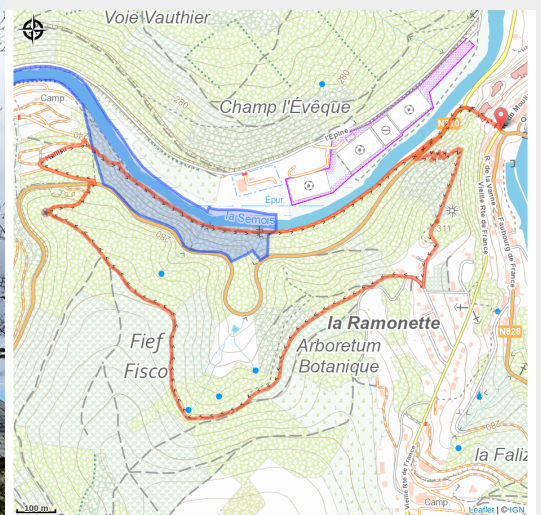


# Bouillon : Ramonette et Arboretum



(MTBA)



## Infos pratiques

Pratique : Pédestre

Durée : 1 h 30

Longueur : 4.4 km

Dénivelé positif : 199 m

Difficulté : Moyen

Type : Boucle

# Itinéraire

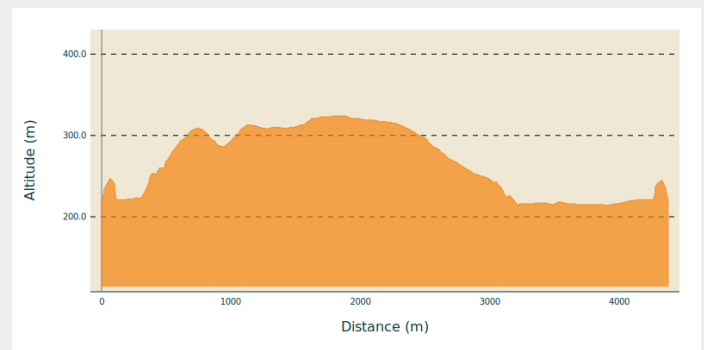
**Départ** : 6830 - Bouillon

**Arrivée** : 6830 - Bouillon

**Balisage** : ■ Rectangle horizontal - Rouge

**Communes** : 1. Bouillon

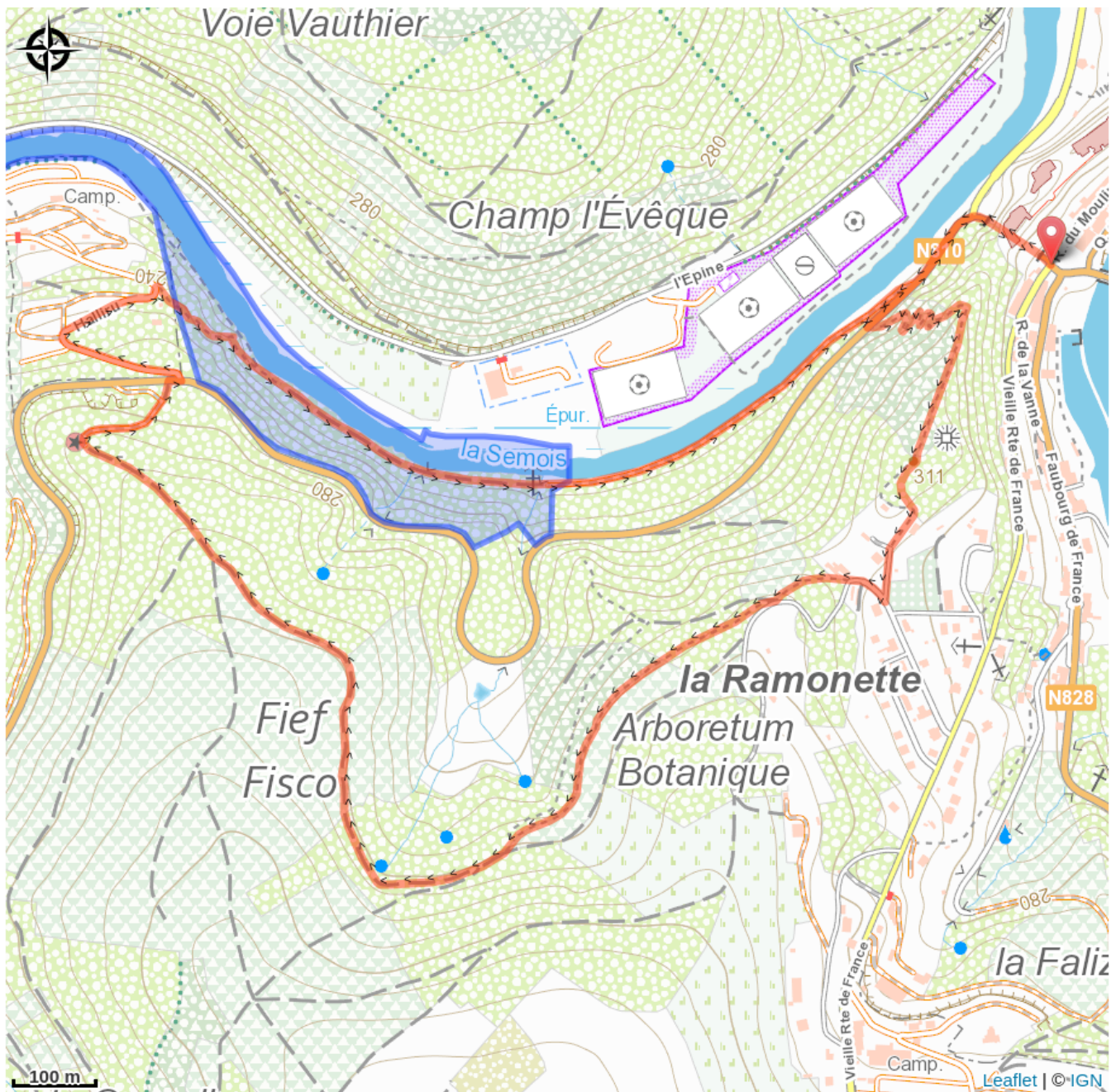
## Profil altimétrique



Altitude min 214 m Altitude max 324 m

Magnifique promenade, un peu vertigineuse le long de la crête. Intérêt multiple: archéologique, historique, culturel, paysager. Passage par la Ramonette, qui est le lieu le plus ancien de l'occupation militaire de la ville, la première tour de guet date de l'époque du haut moyen âge. Passage dans l'arboretum géographique et botanique. Retour via un chemin romantique le long de la Semois.

# Sur votre route...



# Toutes les informations pratiques

# Zones de sensibilité environnementale

Le long de votre itinéraire, vous allez traverser des zones de sensibilité liées à la présence d'une espèce ou d'un milieu particulier. Dans ces zones, un comportement adapté permet de contribuer à leur préservation. Pour plus d'informations détaillées, des fiches spécifiques sont accessibles pour chaque zone.

## **Bassin de la Semois de Bouillon à Alle**

Période de sensibilité :

Contact :

[Biodiversité Wallonie](#)



### **Château-fort de Bouillon (Bouillon)**

Période de sensibilité :

Contact :

[Biodiversité Wallonie](#)

Site de grand intérêt biologique

### **Noüe de Morsehan (Bouillon)**

Période de sensibilité :

Contact :

[Biodiversité Wallonie](#)

Site de grand intérêt biologique