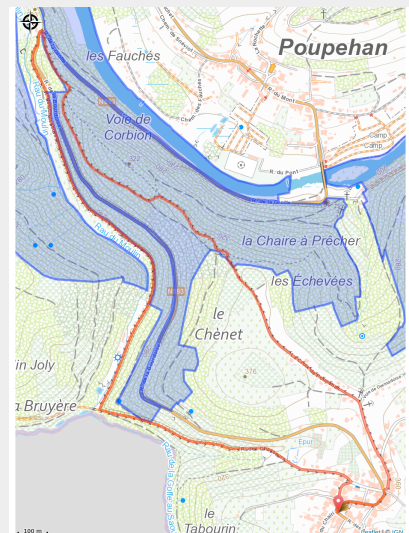


# Promenade des 3 Légendes, courte



(MTBA)



## Infos pratiques

Pratique : Pédestre

Durée : 1 h 30

Longueur : 5.2 km

Dénivelé positif : 159 m

Difficulté : Moyen

Type : Boucle

# Itinéraire

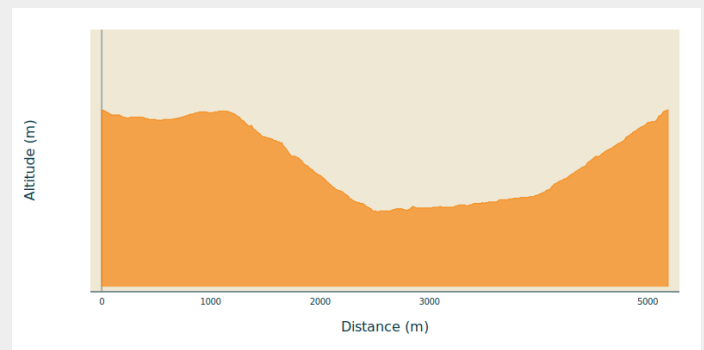
**Départ** : 6838 - Corbion

**Arrivée** : 6838 - Corbion

**Balisage** : ■ Rectangle horizontal - Rouge

**Communes** : 1. Bouillon

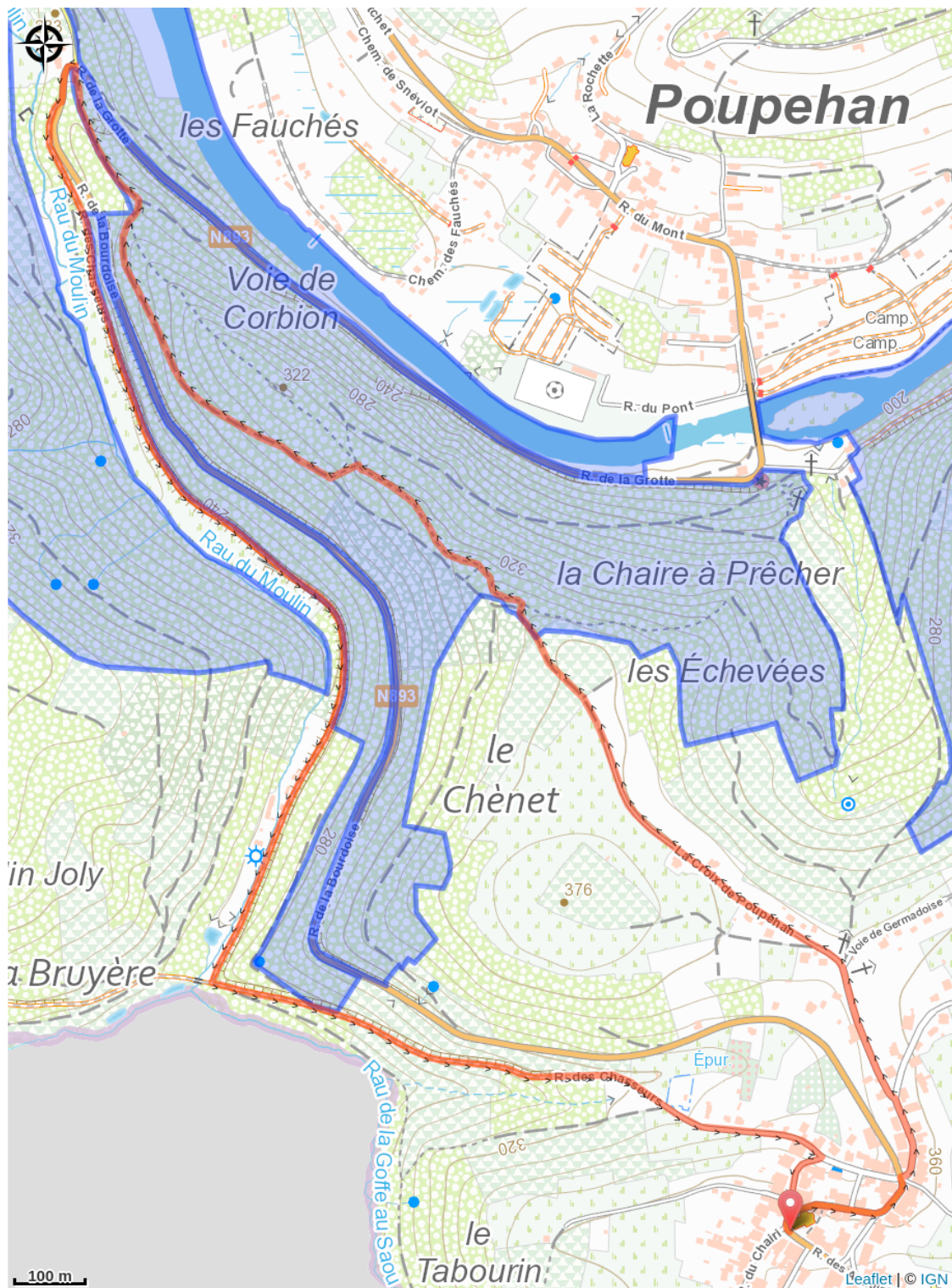
## Profil altimétrique



Altitude min 229 m Altitude max 365 m

Aventurez vous sur le sentier des crêtes à la découverte du magnifique point de vue de la Chaire à Prêcher. Découvrez aussi sa légende du temps du Moyen Age, grâce au panneau du syndicat d'initiative de Corbion. Retrouvez aussi 2 légendes moins connues, réalisées par les élèves de l'école maternelle de Corbion. Profitez d'une nature boisée et rafraîchissante le long du ruisseau du Moulin.

# Sur votre route...



# Toutes les informations pratiques

# Zones de sensibilité environnementale

Le long de votre itinéraire, vous allez traverser des zones de sensibilité liées à la présence d'une espèce ou d'un milieu particulier. Dans ces zones, un comportement adapté permet de contribuer à leur préservation. Pour plus d'informations détaillées, des fiches spécifiques sont accessibles pour chaque zone.

## **Bassin de la Semois de Bouillon à Alle**

Période de sensibilité :

Contact :

[Biodiversité Wallonie](#)



### **Vallée de la Semois de Poupehan à Alle (Bouillon; Vresse-sur-Semois)**

Période de sensibilité :

Contact :

[Biodiversité Wallonie](#)

Site de grand intérêt biologique

## **Ile du camping du Vieux Moulin (Bouillon)**

Période de sensibilité :

Contact :

[Biodiversité Wallonie](#)

Site de grand intérêt biologique