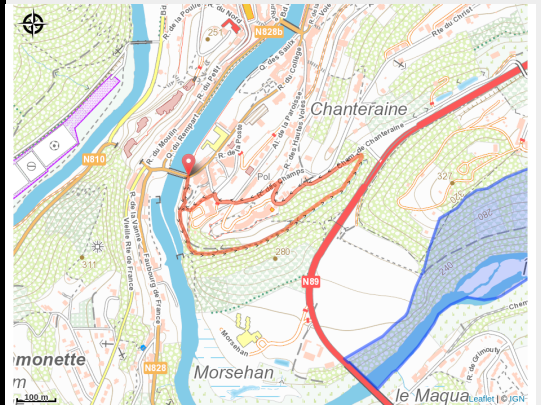


# Bouillon : Roche des Fées



## Infos pratiques

Pratique : Pédestre

Durée : 40 min

Longueur : 1.6 km

Dénivelé positif : 56 m

Difficulté : Facile

Type : Boucle

# Itinéraire

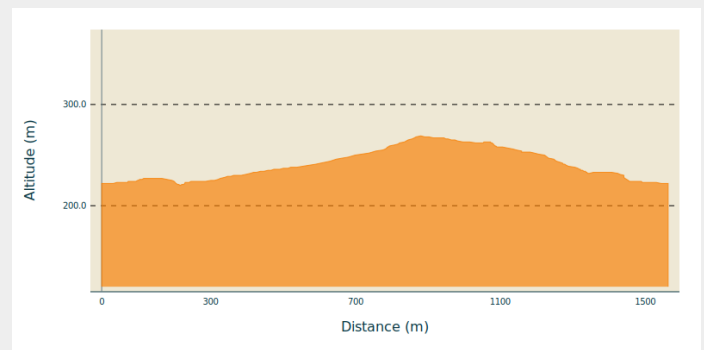
**Départ** : Pont de France, 6830 - Bouillon

**Arrivée** : Pont de France, 6830 - Bouillon

**Balisage** : ■ Rectangle horizontal - Rouge

**Communes** : 1. Bouillon

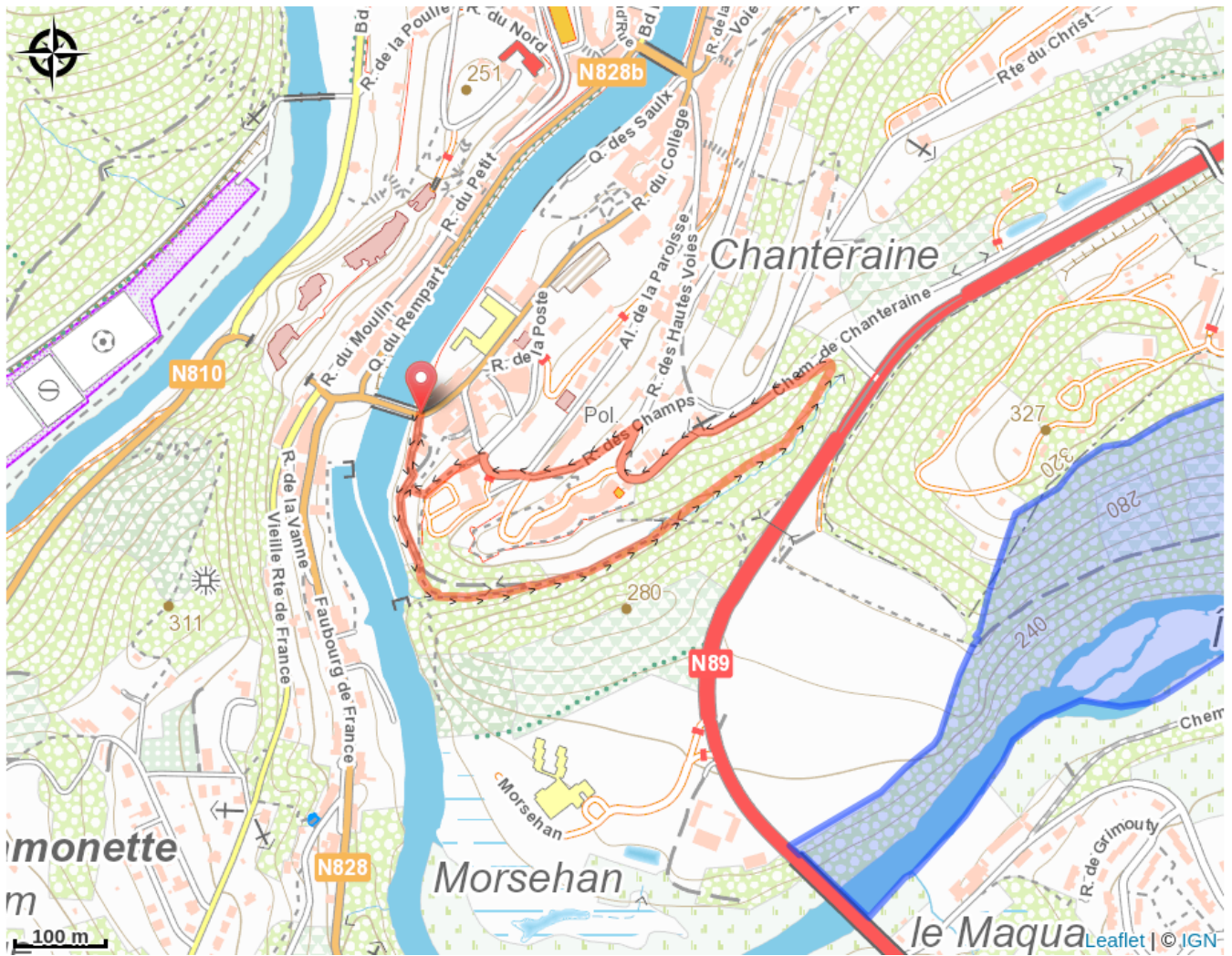
## Profil altimétrique



Altitude min 220 m Altitude max 269 m

Petite balade au départ du Pont de France à Bouillon. Durant le premier kilomètre, vous longerez le fil de l'eau dans les bois. Attention, vous devrez traverser la rivière sur des bois ou sur des pierres, le passage peut s'avérer un peu glissant. Le restant de la balade (environ 500 mètres) se fait sur les routes asphaltées de la ville. N'hésitez pas à vous asseoir sur le banc et profiter du magnifique point de vue qui s'offre à vous. La balade vous offre également un très beau point de vue sur la ville et le château.

# Sur votre route...



# Toutes les informations pratiques

# Zones de sensibilité environnementale

Le long de votre itinéraire, vous allez traverser des zones de sensibilité liées à la présence d'une espèce ou d'un milieu particulier. Dans ces zones, un comportement adapté permet de contribuer à leur préservation. Pour plus d'informations détaillées, des fiches spécifiques sont accessibles pour chaque zone.

## **Bassin de la Semois du Maka à Bouillon**

Période de sensibilité :

Contact :

[Biodiversité Wallonie](#)



### **Château-fort de Bouillon (Bouillon)**

Période de sensibilité :

Contact :

[Biodiversité Wallonie](#)

Site de grand intérêt biologique

### **Iles de Grimouti (Bouillon)**

Période de sensibilité :

Contact :

[Biodiversité Wallonie](#)

Site de grand intérêt biologique

### **Noüe de Morsehan (Bouillon)**

Période de sensibilité :

Contact :

[Biodiversité Wallonie](#)

Site de grand intérêt biologique