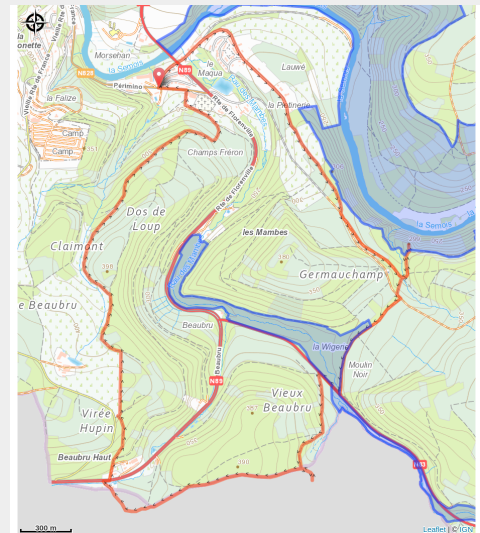


# FERME - Promenade gros chêne français et chêne des Mouches



(MTBA)



## Infos pratiques

Pratique : Pédestre

Durée : 3 h 30

Longueur : 9.7 km

Dénivelé positif : 287 m

Difficulté : Moyen

Type : Boucle

# Itinéraire

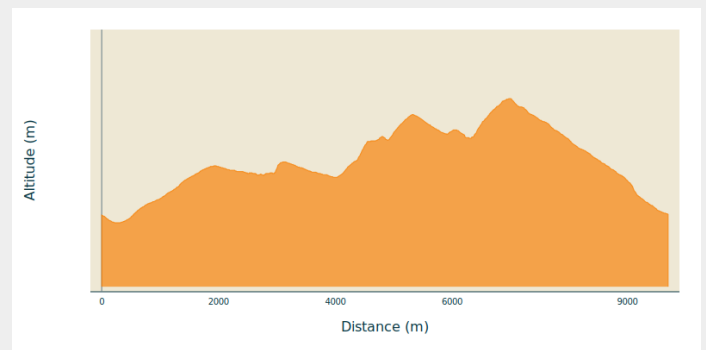
**Départ** : 1 Rue de Germauchamps, 6830  
- Bouillon

**Arrivée** : 1 Rue de Germauchamps, 6830  
- Bouillon

**Balisage** : ■ Piéton - Rectangle  
horizontal - Rouge

**Communes** : 1. Bouillon

## Profil altimétrique



Altitude min 220 m Altitude max 414 m

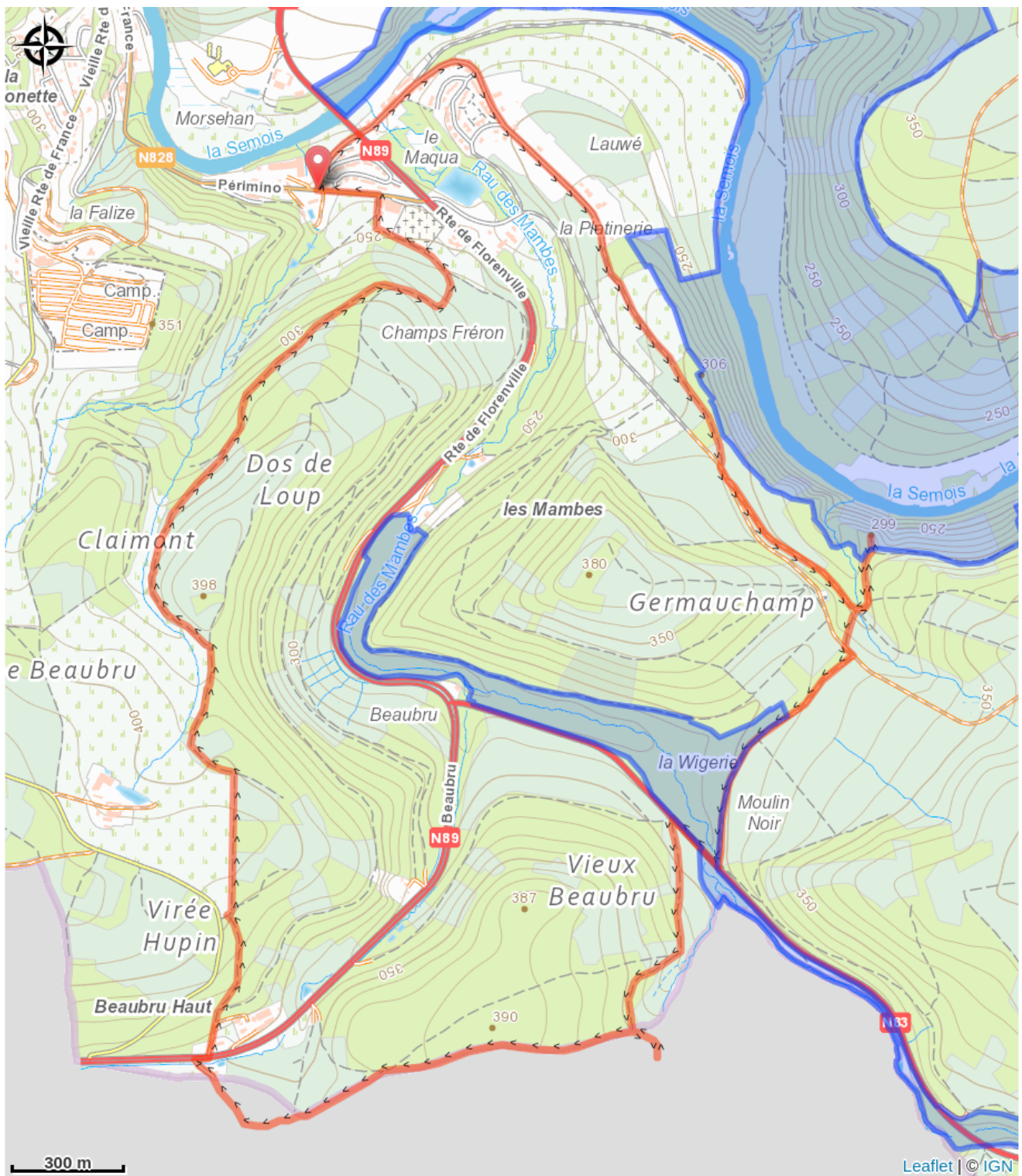
## ATTENTION PROMENADE FERMEE POUR L'INSTANT.

Jolie balade assez facile pour se rendre au point de vue Charlier et entre autre au plus célèbre chêne de la région, pouvant dater du XVII<sup>e</sup> siècle. Belle vue autour de la Ferme des Mouches avec possibilité d'admirer le chêne remarquable des Mouches. La descente du Dos de Loup réserve une vue vers l'est de Bouillon.

Le chêne le plus célèbre du Pays de Bouillon, est français ! Il doit sa sauvegarde à des belges qui l'ont protégé, notamment en 1870, lorsque les Prussiens, en guerre contre les Français, ont commencé à l'abattre.

Balisage : rectangle rouge numéro 10.

# Sur votre route...



# Toutes les informations pratiques

# Zones de sensibilité environnementale

Le long de votre itinéraire, vous allez traverser des zones de sensibilité liées à la présence d'une espèce ou d'un milieu particulier. Dans ces zones, un comportement adapté permet de contribuer à leur préservation. Pour plus d'informations détaillées, des fiches spécifiques sont accessibles pour chaque zone.

## **Bassin de la Semois du Maka à Bouillon**

Période de sensibilité :

Contact :

[Biodiversité Wallonie](#)

