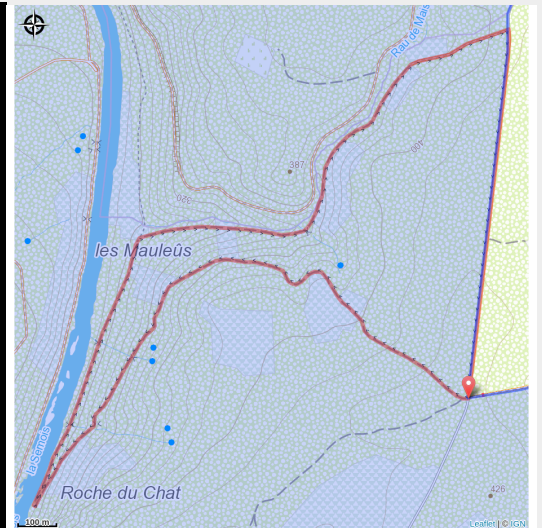


Les Mauleux



Infos pratiques

Pratique : Pédestre

Longueur : 4.9 km

Dénivelé positif : 159 m

Difficulté : Moyen

Type : Boucle

Itinéraire

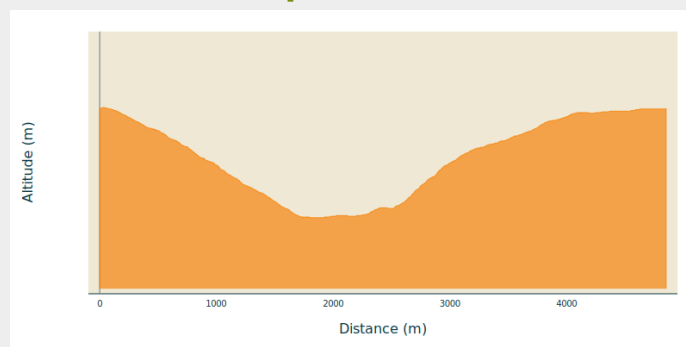
Départ : 6824 - Chassepierre

Arrivée : 6824 - Chassepierre

Balisage : ■ N1 (Piéton) - Rouge

Communes : 1. Florenville

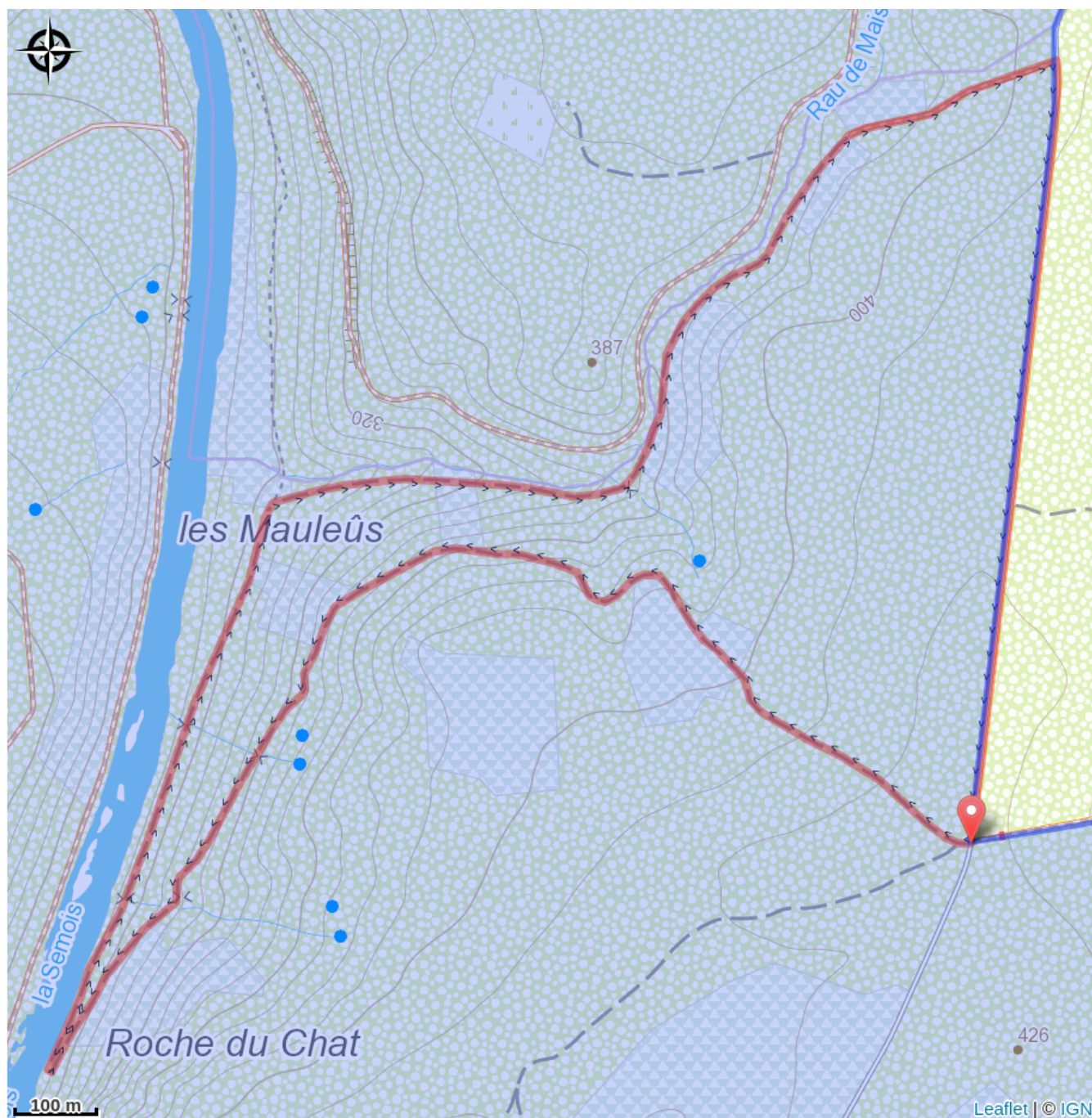
Profil altimétrique



Altitude min 270 m Altitude max 425 m

Depuis le parking des 4 chênes (Épioux), ce parcours longe la Semois dans un cadre boisé remarquable. La montée du retour demandera toutefois un bon effort.

Sur votre route...



Toutes les informations pratiques

Zones de sensibilité environnementale

Le long de votre itinéraire, vous allez traverser des zones de sensibilité liées à la présence d'une espèce ou d'un milieu particulier. Dans ces zones, un comportement adapté permet de contribuer à leur préservation. Pour plus d'informations détaillées, des fiches spécifiques sont accessibles pour chaque zone.

Bassin de la Semois de Florenville à Auby

Période de sensibilité :

Contact :

[Biodiversité Wallonie](#)

