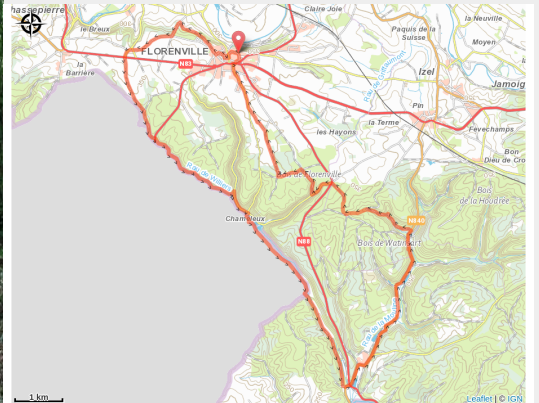


# Circuit VTT Florenville - Orval



(SI Florenville)



## Infos pratiques

Pratique : VTT

Longueur : 24.6 km

Dénivelé positif : 405 m

Difficulté : Moyen

Type : Boucle

# Itinéraire

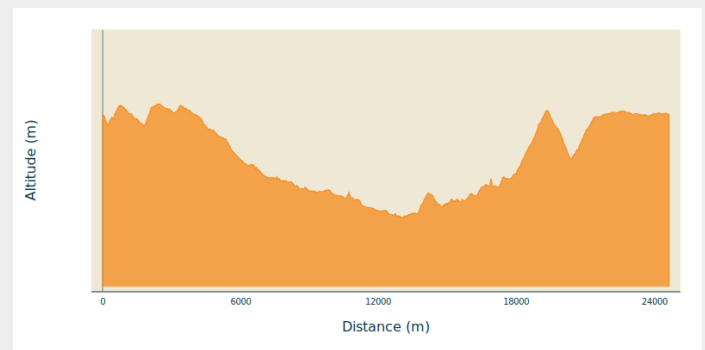
**Départ** : Esplanade du Panorama, 6820 - Florenville

**Arrivée** : Esplanade du Panorama, 6820 - Florenville

**Balisage** : 🚩 N3 (Vététiste) - Rouge

**Communes** : 1. Florenville  
2. Chiny

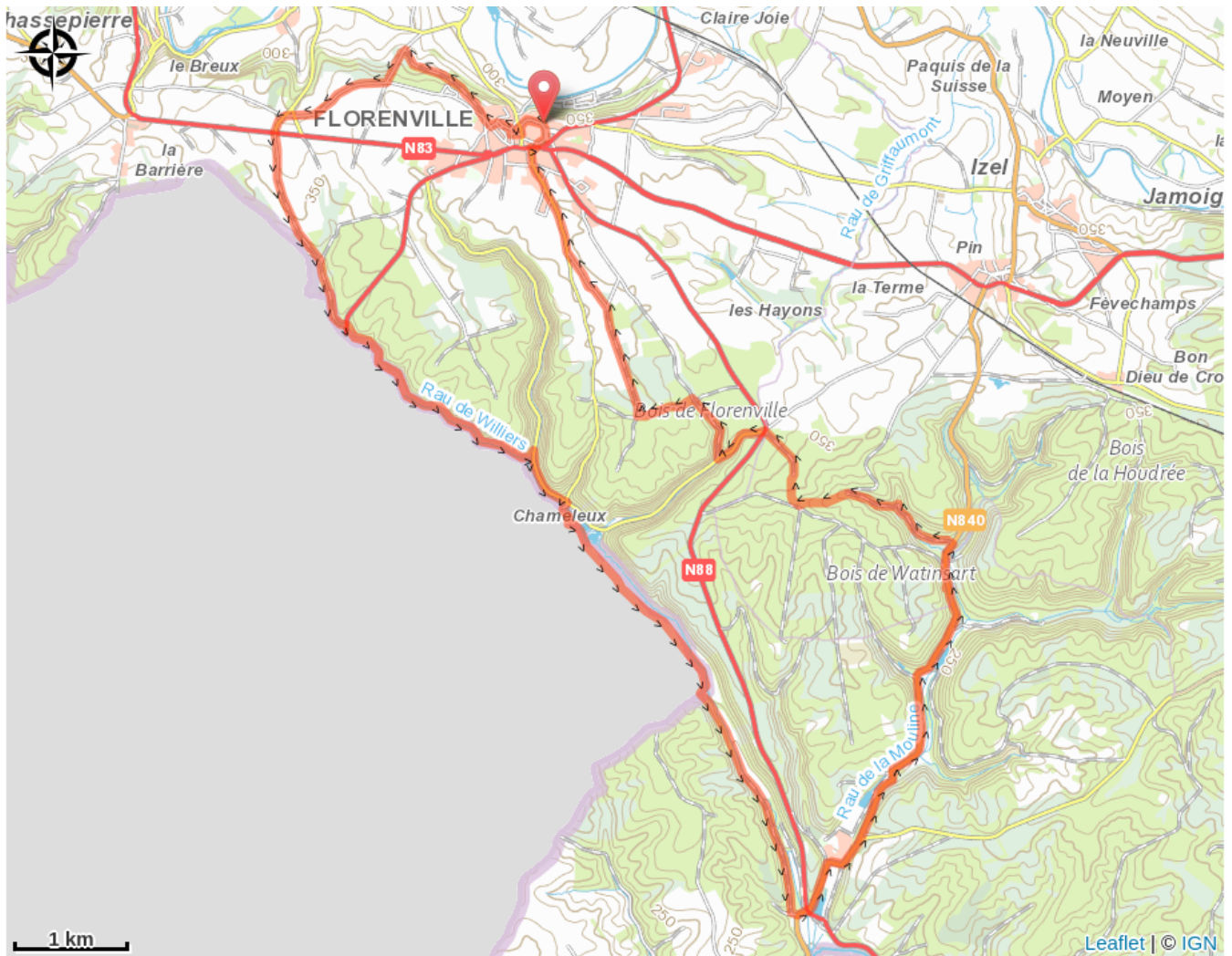
## Profil altimétrique



Altitude min 205 m Altitude max 368 m

Circuit en boucle de 24,7 km au départ de Florenville – parcours à difficulté moyenne – dénivelé de 339 m. Ce circuit quitte Florenville via les chemins de campagne tout proches, vous dirige vers le bois de Florenville, passe non loin du site de Chameleux (relais gallo-romain), emprunte de superbes chemins forestiers pour atteindre l'abbaye d'Orval, longe ensuite le bois de Watinsart et rejoint Florenville via d'agréables sentiers au cœur d'une nature exceptionnelle.

# Sur votre route...



# Toutes les informations pratiques

# Zones de sensibilité environnementale

Le long de votre itinéraire, vous allez traverser des zones de sensibilité liées à la présence d'une espèce ou d'un milieu particulier. Dans ces zones, un comportement adapté permet de contribuer à leur préservation. Pour plus d'informations détaillées, des fiches spécifiques sont accessibles pour chaque zone.

## **Bassin de la Semois de Jamoigne à Chiny**

Période de sensibilité :

Contact :

[Biodiversité Wallonie](#)



### **Bassin de la Marche**

Période de sensibilité :

Contact :

[Biodiversité Wallonie](#)



### **Bassin de la Semois de Florenville à Auby**

Période de sensibilité :

Contact :

[Biodiversité Wallonie](#)

