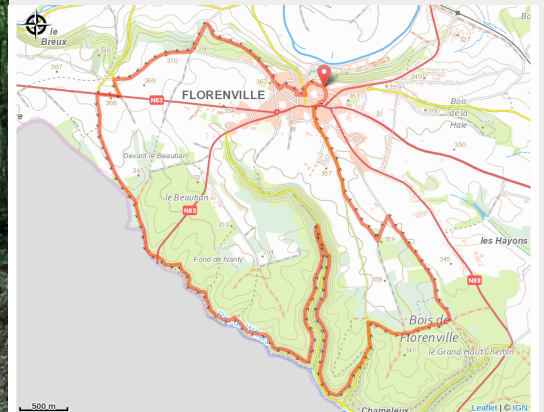


Circuit VTT Florenville - Fond de Nanty



(SI Florenville)



Infos pratiques

Pratique : VTT

Longueur : 16.9 km

Dénivelé positif : 253 m

Difficulté : Facile

Type : Boucle

Itinéraire

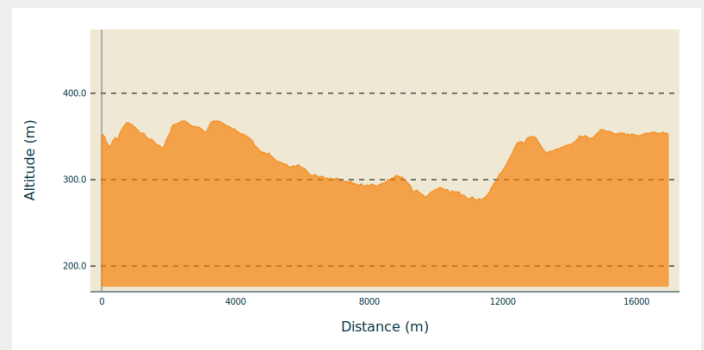
Départ : Esplanade du Panorama, 6820 - Florenville

Arrivée : Esplanade du Panorama, 6820 - Florenville

Balisage : 🟡 N3 (Vététiste) - Vert

Communes : 1. Florenville

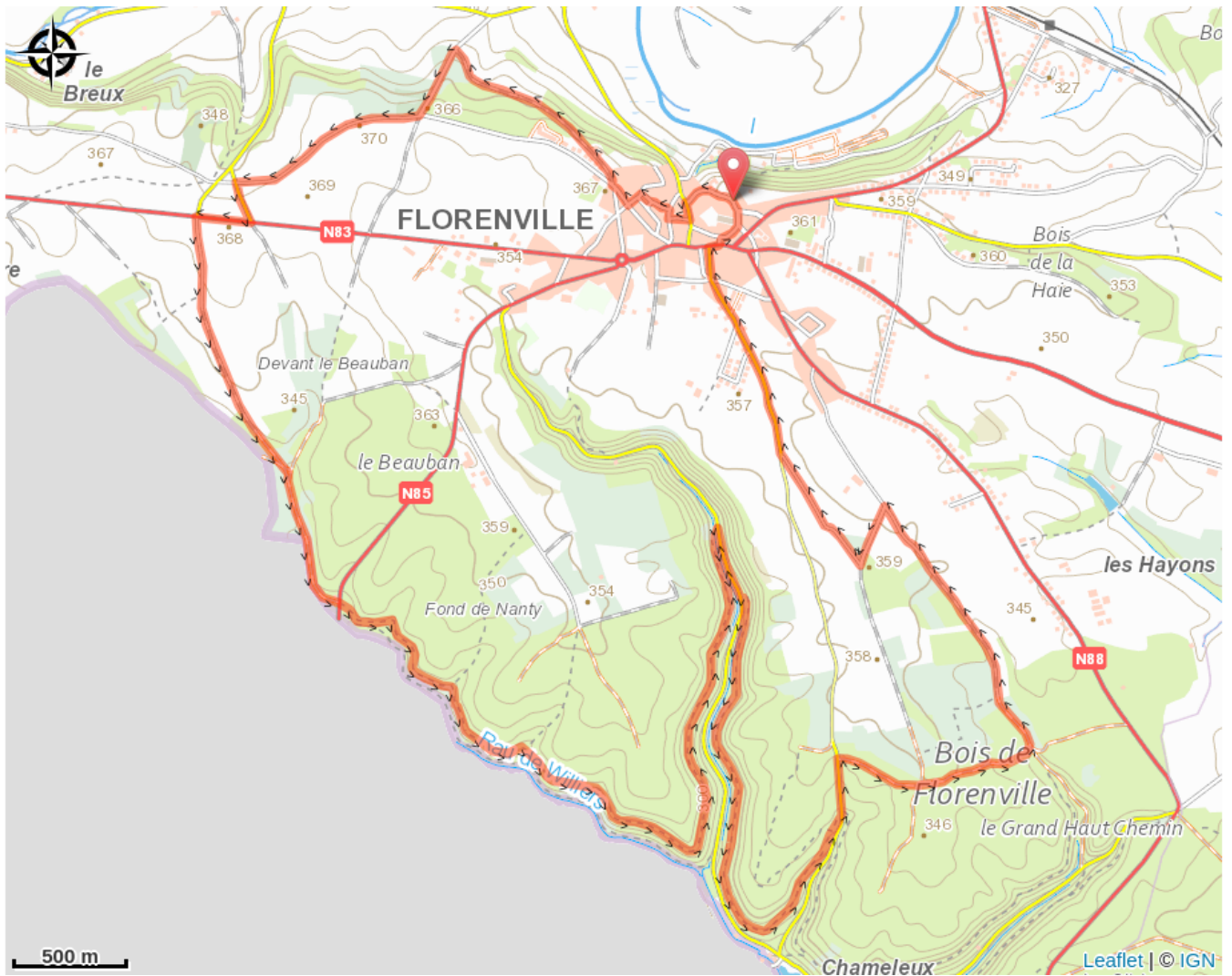
Profil altimétrique



Altitude min 276 m Altitude max 368 m

Circuit VTT en boucle de 16,9 km au départ de Florenville – parcours facile – dénivelé de 234 m. Ce circuit quitte Florenville en traversant des chemins de campagne tout proches, rejoint le Fond de Nanty au cœur du bois de Florenville, passe non loin du site de Chameleux (relais Gallo-Romain) au sein d'une nature remarquable. Le tracé vous dirige ensuite vers Florenville via un agréable chemin forestier.

Sur votre route...



Toutes les informations pratiques