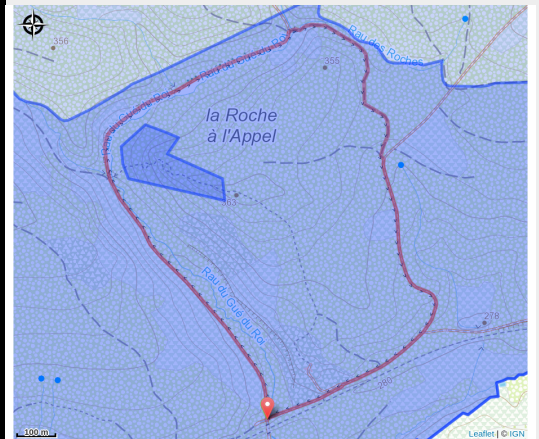


# Gué du Roy



No photo



## Infos pratiques

---

Pratique : Pédestre

---

Longueur : 3.1 km

---

Dénivelé positif : 75 m

---

Difficulté : Facile

---

Type : Boucle

# Itinéraire

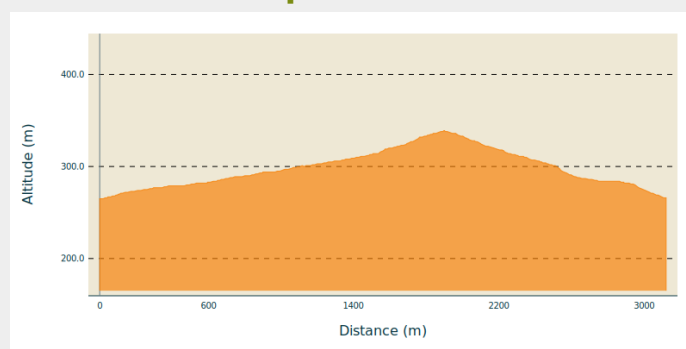
**Départ** : 6820 - Muno

**Arrivée** : 6820 - Muno

**Balisage** : ■ N1 - Jaune

**Communes** : 1. Florenville

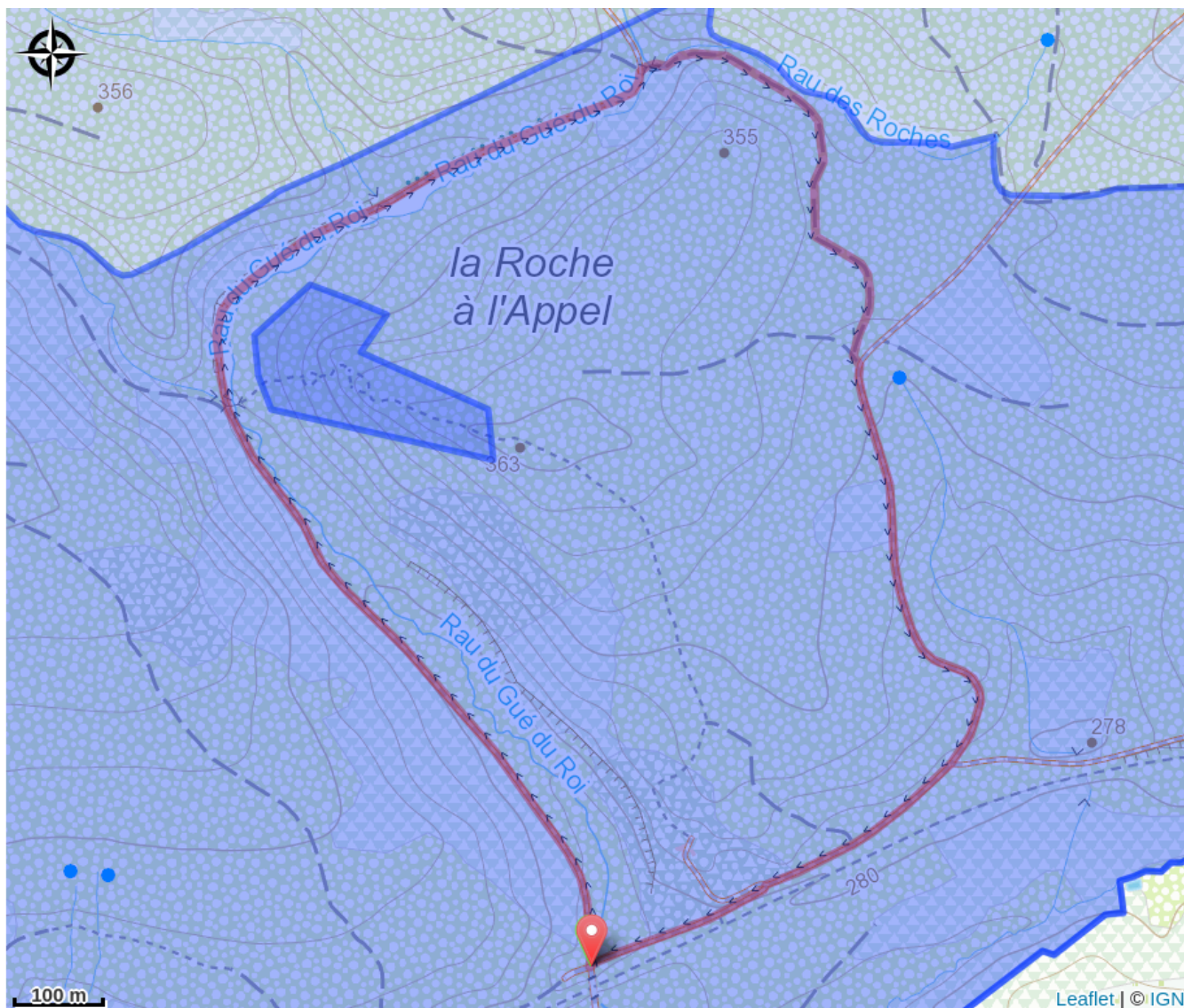
## Profil altimétrique



Altitude min 265 m Altitude max 339 m

Cette petite balade en forêt dévoile un cadre naturel préservé. À proximité, le ruisseau des Roches apporte une touche paisible, idéale pour se laisser rêver.

# Sur votre route...



# Toutes les informations pratiques

# Zones de sensibilité environnementale

Le long de votre itinéraire, vous allez traverser des zones de sensibilité liées à la présence d'une espèce ou d'un milieu particulier. Dans ces zones, un comportement adapté permet de contribuer à leur préservation. Pour plus d'informations détaillées, des fiches spécifiques sont accessibles pour chaque zone.

## Forêts de Muno

Période de sensibilité :

Contact :

[Biodiversité Wallonie](#)



## La Roche à l'Appel (Florenville)

Période de sensibilité :

Contact :

[Biodiversité Wallonie](#)

Site de grand intérêt biologique

## Roche a l'Appel

Période de sensibilité :

Contact :

[Biodiversité Wallonie](#)

Réserve naturelle domaniale