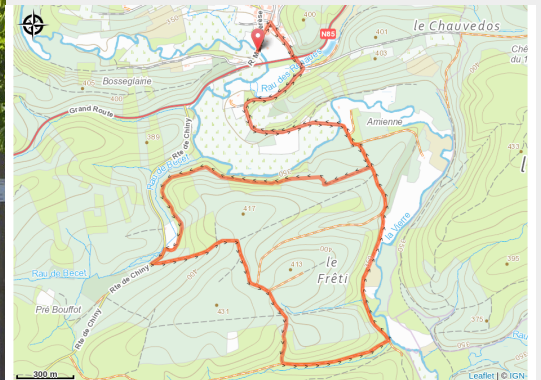


# Straimont - Le Fréti



(MTBA)



## Infos pratiques

---

Pratique : Pédestre

---

Longueur : 8.4 km

---

Dénivelé positif : 171 m

---

Difficulté : Facile

---

Type : Boucle

# Itinéraire

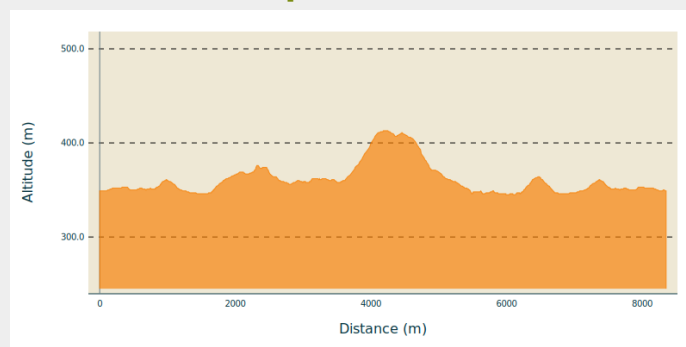
**Départ** : 6887 - Straimont

**Arrivée** : 6887 - Straimont

**Balisage** : ◆ Losange - Bleu

**Communes** : 1. Herbeumont

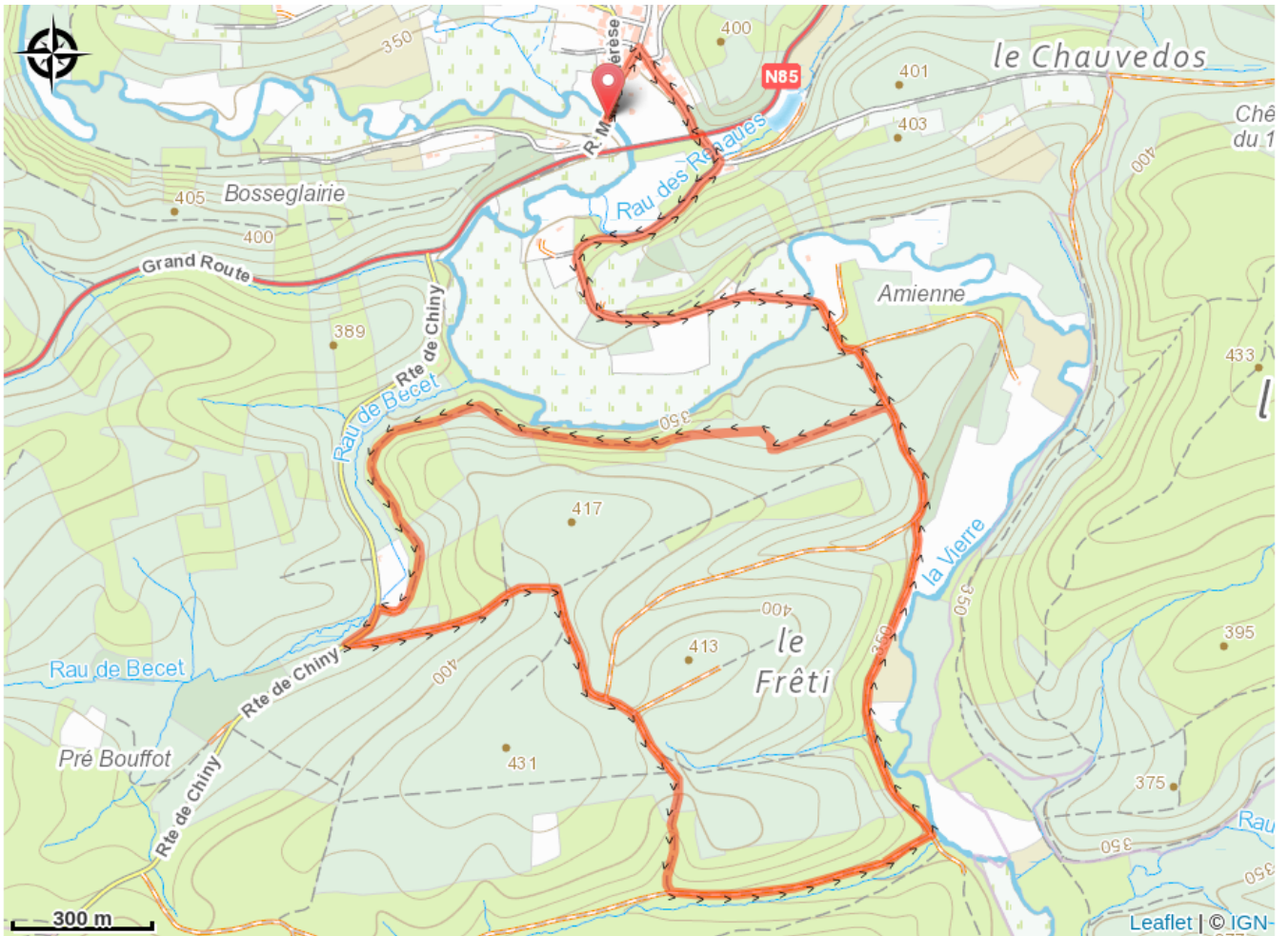
## Profil altimétrique



Altitude min 345 m Altitude max 413 m

Promenade facile au départ de Straimont.

# Sur votre route...



# Toutes les informations pratiques

# Zones de sensibilité environnementale

Le long de votre itinéraire, vous allez traverser des zones de sensibilité liées à la présence d'une espèce ou d'un milieu particulier. Dans ces zones, un comportement adapté permet de contribuer à leur préservation. Pour plus d'informations détaillées, des fiches spécifiques sont accessibles pour chaque zone.

## **Basse-Vierre**

Période de sensibilité :

Contact :

[Biodiversité Wallonie](#)



## **Vallee de la Vierre**

Période de sensibilité :

Contact :

[Biodiversité Wallonie](#)

Réserve naturelle agréée

## **Vallee de la Vierre et affluents**

Période de sensibilité :

Contact :

[Biodiversité Wallonie](#)

Réserve naturelle domaniale

## **Fange de Straimont (Herbeumont)**

Période de sensibilité :

Contact :

[Biodiversité Wallonie](#)

Site de grand intérêt biologique

## **Pré Bouffot (Herbeumont)**

Période de sensibilité :

Contact :

[Biodiversité Wallonie](#)

Site de grand intérêt biologique

### **Vallée de la basse Vierre (Chiny; Herbeumont; Neufchâteau)**

Période de sensibilité :

Contact :

[Biodiversité Wallonie](#)

Site de grand intérêt biologique

### **Ruisseau des Vieilles Roches et Ruisseau du Bochet Dumont (Chiny; Léglise; Tintigny)**

Période de sensibilité :

Contact :

[Biodiversité Wallonie](#)

Site de grand intérêt biologique

### **Vallee des Brunwirys**

Période de sensibilité :

Contact :

[Biodiversité Wallonie](#)

Réserve naturelle domaniale