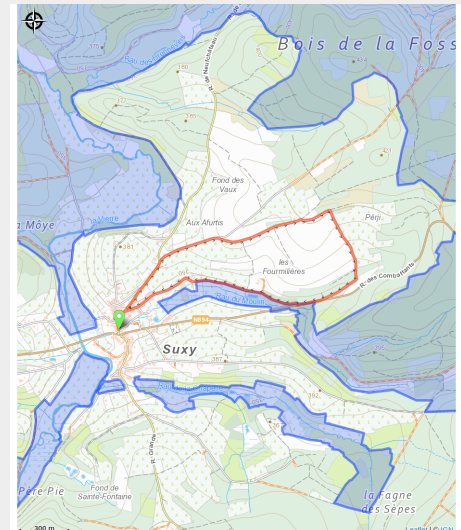


Les Fourmillières



Infos pratiques

Pratique : Pédestre

Longueur : 4.0 km

Dénivelé positif : 70 m

Difficulté : Facile

Type : Boucle

Accessibilité : Poussette

Itinéraire

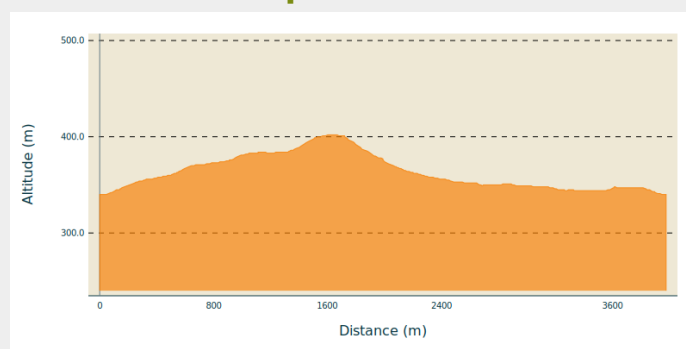
Départ : 6812 - Suxy

Arrivée : 6812 - Suxy

Balisage : ■ N1 - Rouge

Communes : 1. Chiny

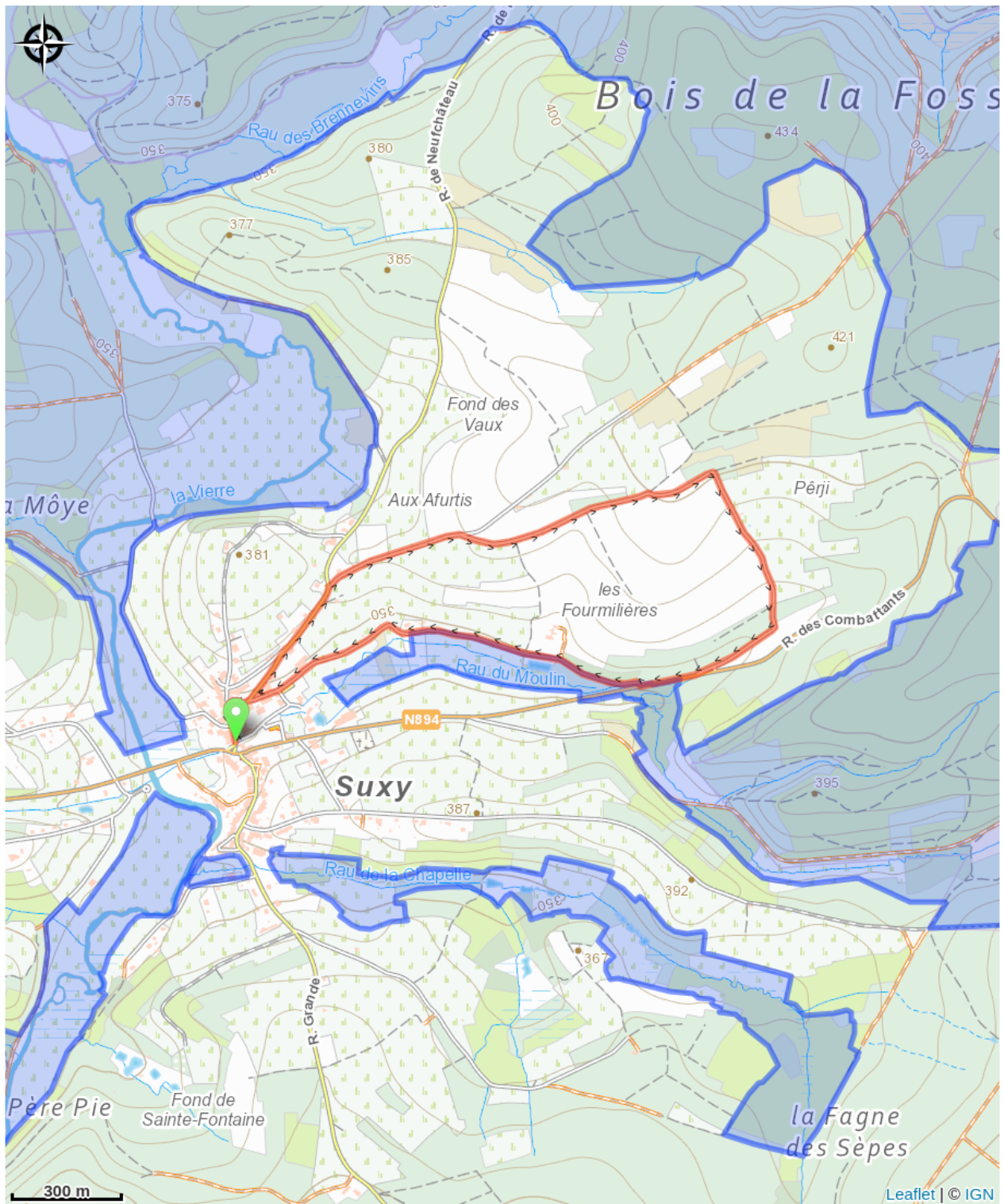
Profil altimétrique



Altitude min 340 m Altitude max 402 m

Balade asphaltée au milieu des champs. Idéal pour les poussettes.

Sur votre route...



Toutes les informations pratiques

Accessibilité

Poussette

Zones de sensibilité environnementale

Le long de votre itinéraire, vous allez traverser des zones de sensibilité liées à la présence d'une espèce ou d'un milieu particulier. Dans ces zones, un comportement adapté permet de contribuer à leur préservation. Pour plus d'informations détaillées, des fiches spécifiques sont accessibles pour chaque zone.

Basse-Vierre

Période de sensibilité :

Contact :

[Biodiversité Wallonie](#)



Vallée de la basse Vierre (Chiny; Herbeumont; Neufchâteau)

Période de sensibilité :

Contact :

[Biodiversité Wallonie](#)

Site de grand intérêt biologique

Ruisseau de la Chapelle (Chiny)

Période de sensibilité :

Contact :

[Biodiversité Wallonie](#)

Site de grand intérêt biologique

Vague des Gomhets (Chiny; Tintigny)

Période de sensibilité :

Contact :

[Biodiversité Wallonie](#)

Site de grand intérêt biologique

Pres Husson

Période de sensibilité :

Contact :

[Biodiversité Wallonie](#)

Réserve naturelle domaniale

Ruisseau du Moulin

Période de sensibilité :

Contact :

[Biodiversité Wallonie](#)

Réserve naturelle domaniale