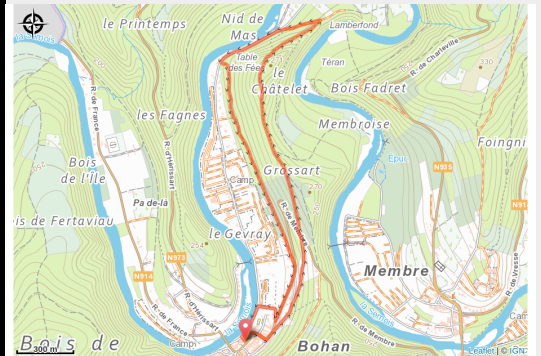


La Table des Fées



No photo



Infos pratiques

Pratique : Pédestre

Durée : 1 h 30

Longueur : 4.7 km

Dénivelé positif : 152 m

Difficulté : Difficile

Type : Boucle

Itinéraire

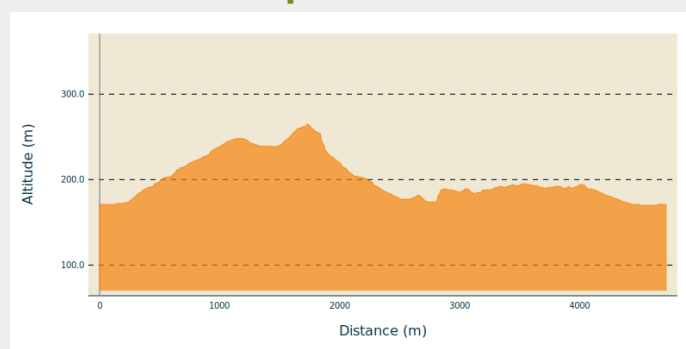
Départ : 5550 - Bohan

Arrivée : 5550 - Bohan

Balisage :  Losange - Jaune

Communes : 1. Vresse-sur-Semois

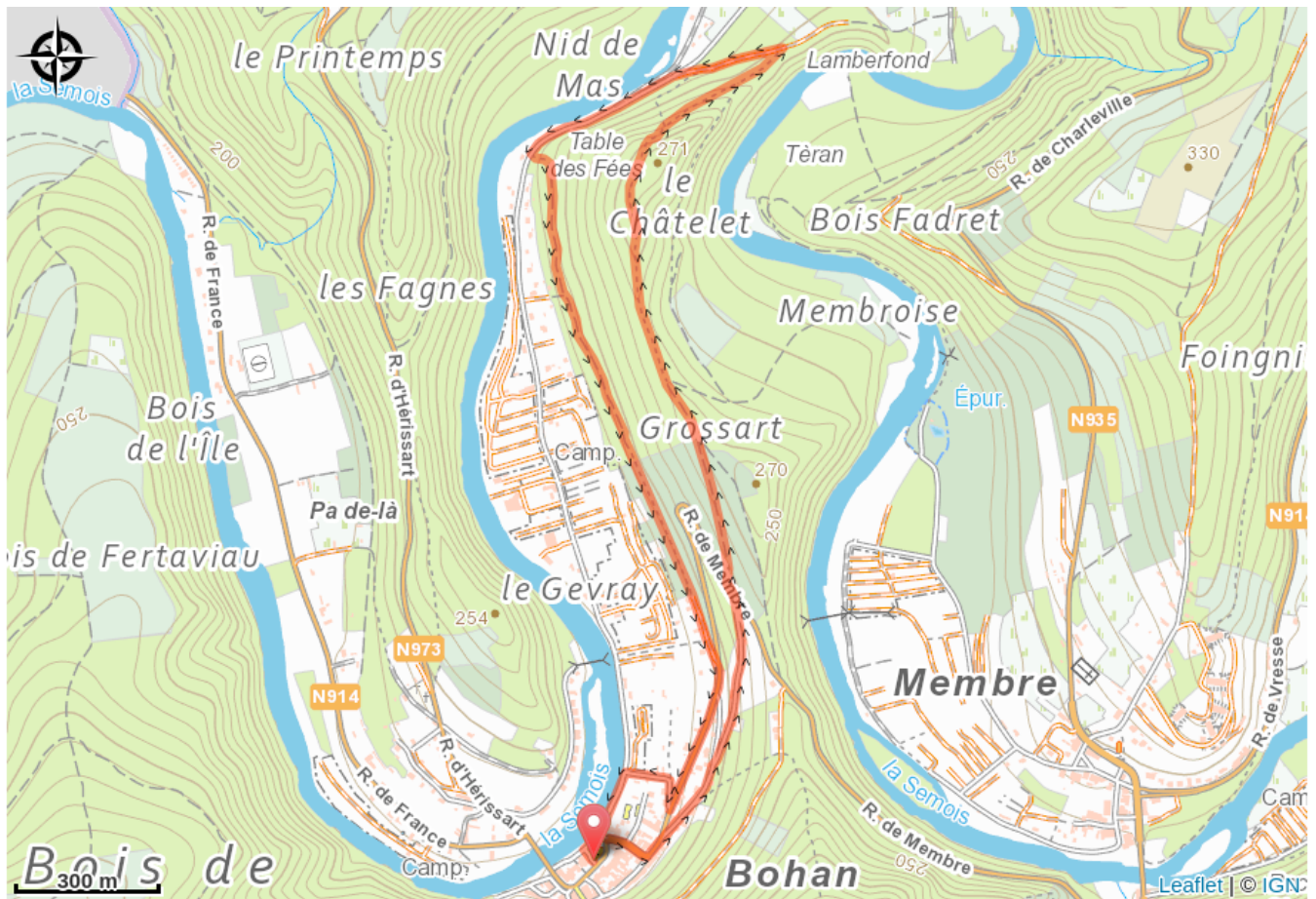
Profil altimétrique



Altitude min 170 m Altitude max 265 m

Magnifique balade dans le parc national Membre Bohan, par des sentiers parfois bien escarpés, partez à la découverte des sites légendaires du Chatelet, la Cheminée et la Table des Fées. Succession de monolithes pittoresques avec aussi un impressionnant point de vue sur la Semois.

Sur votre route...



Toutes les informations pratiques

Zones de sensibilité environnementale

Le long de votre itinéraire, vous allez traverser des zones de sensibilité liées à la présence d'une espèce ou d'un milieu particulier. Dans ces zones, un comportement adapté permet de contribuer à leur préservation. Pour plus d'informations détaillées, des fiches spécifiques sont accessibles pour chaque zone.

Vallée de la Semois en aval d'Alle

Période de sensibilité :

Contact :

[Biodiversité Wallonie](#)



Bohan-Membre (Vresse-sur-Semois)

Période de sensibilité :

Contact :

[Biodiversité Wallonie](#)

Site de grand intérêt biologique

Forêt alluviale de Lamberfond (Vresse-sur-Semois)

Période de sensibilité :

Contact :

[Biodiversité Wallonie](#)

Site de grand intérêt biologique

Ile de Membre (Vresse-sur-Semois)

Période de sensibilité :

Contact :

[Biodiversité Wallonie](#)

Site de grand intérêt biologique

Ile de Quelhan (Vresse-sur-Semois)

Période de sensibilité :

Contact :

[Biodiversité Wallonie](#)

Site de grand intérêt biologique

Basse Semois

Période de sensibilité :

Contact :

[Biodiversité Wallonie](#)

Réserve naturelle agréée

Membre (Ile de)

Période de sensibilité :

Contact :

[Biodiversité Wallonie](#)

Zone humide d'intérêt biologique