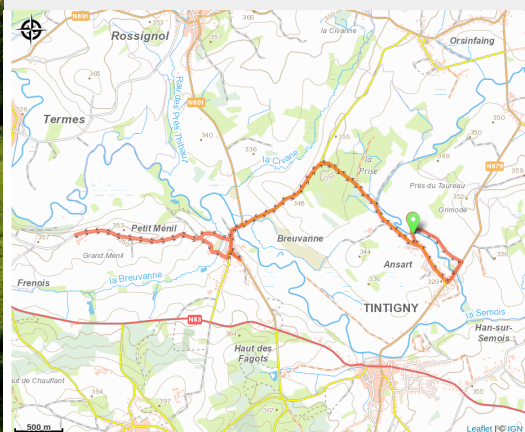


Les Quatres Vallées



(Tr.skydrone)



Infos pratiques

Pratique : Equestre

Longueur : 11.4 km

Dénivelé positif : 111 m


Difficulté : Facile

Type : Boucle

Itinéraire

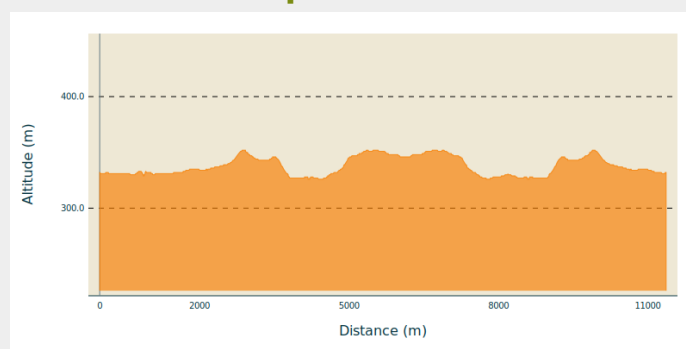
Départ : Rue du Centenaire, 6730 - Ansart

Arrivée : Rue du Centenaire, 6730 - Ansart

Balisage :  Tous - Triangle rectangle - Bleu

Communes : 1. Tintigny

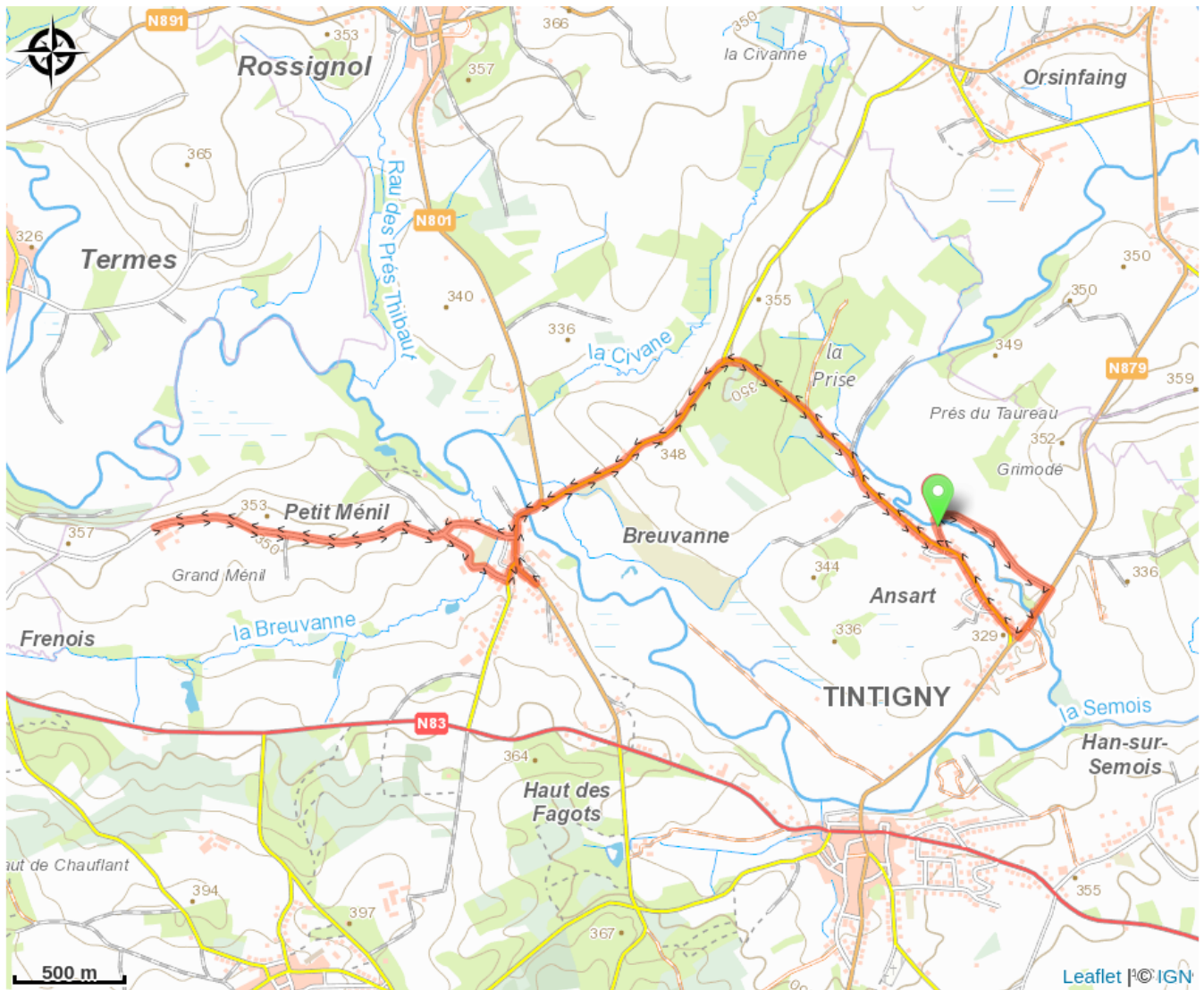
Profil altimétrique



Altitude min 326 m Altitude max 352 m

Cette promenade a la caractéristique de traverser successivement quatre vallées : la vallée de la Rulles, de la Civanne, de la Semois et de la Breuvanne.

Sur votre route...



Toutes les informations pratiques