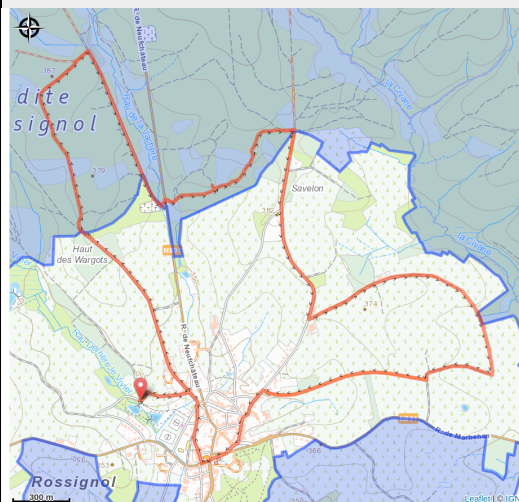


## De 1636 à 1914



No photo



### Infos pratiques

---

Pratique : VTT

---

Longueur : 9.7 km

---

Dénivelé positif : 128 m

---

Difficulté : Facile

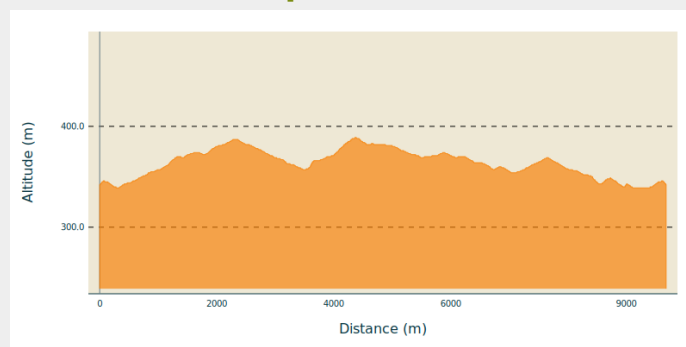
---

Type : Boucle

# Itinéraire

**Départ** : Voie du Tram, 6730 - Rossignol  
**Arrivée** : Voie du Tram, 6730 - Rossignol  
**Balisage** : ▲ Triangle rectangle - Bleu  
**Communes** : 1. Tintigny

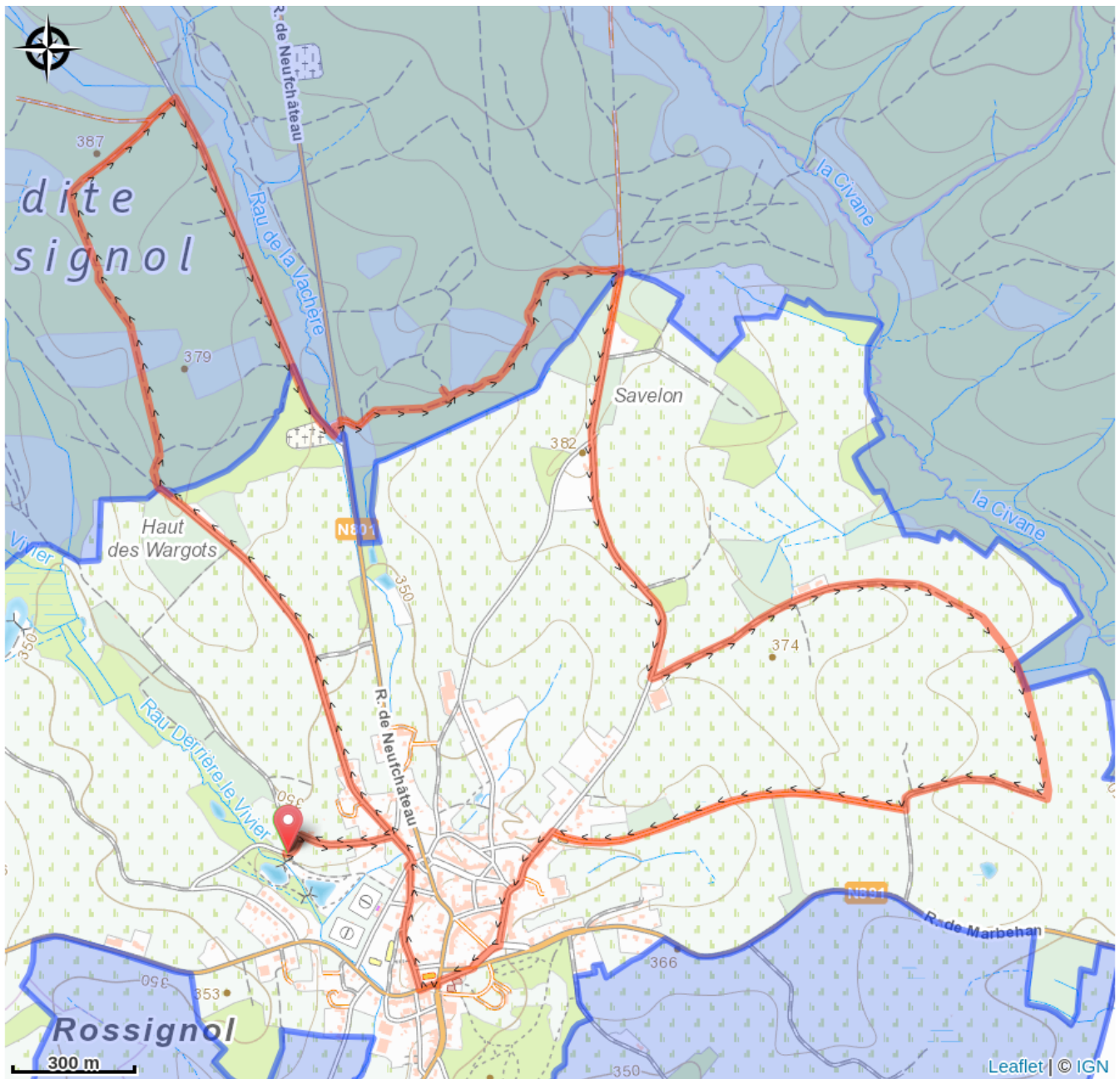
## Profil altimétrique



Altitude min 339 m Altitude max 389 m

Découverte du village de Rossignol et de ses alentours.

# Sur votre route...



# Toutes les informations pratiques

# Zones de sensibilité environnementale

Le long de votre itinéraire, vous allez traverser des zones de sensibilité liées à la présence d'une espèce ou d'un milieu particulier. Dans ces zones, un comportement adapté permet de contribuer à leur préservation. Pour plus d'informations détaillées, des fiches spécifiques sont accessibles pour chaque zone.

## **Bassin de la Semois entre Tintigny et Jamoigne**

Période de sensibilité :

Contact :

[Biodiversité Wallonie](#)



### **Prés Thibaut (Chiny; Tintigny)**

Période de sensibilité :

Contact :

[Biodiversité Wallonie](#)

Site de grand intérêt biologique

## **Breuvanne**

Période de sensibilité :

Contact :

[Biodiversité Wallonie](#)

Réserve naturelle agréée

## **La Civanne autour de Rossignol (Habay; Légglise; Tintigny)**

Période de sensibilité :

Contact :

[Biodiversité Wallonie](#)

Site de grand intérêt biologique

## **Vallee de la Civanne et affluents**

Période de sensibilité :

Contact :

[Biodiversité Wallonie](#)

