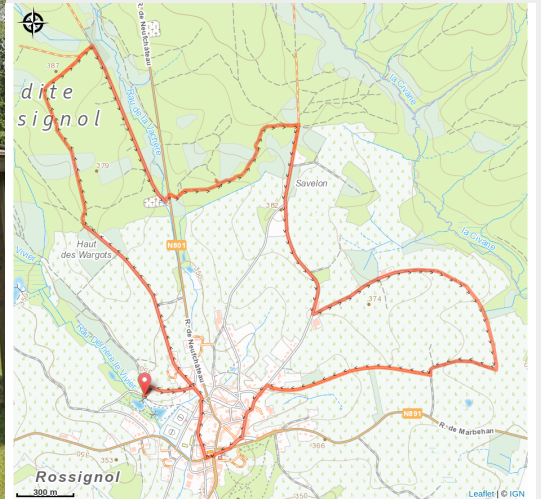


# De 1636 à 1914



(MTG)



## Infos pratiques

Pratique : Equestre

Longueur : 9.7 km

Dénivelé positif : 128 m


Difficulté : Facile

Type : Boucle

# Itinéraire

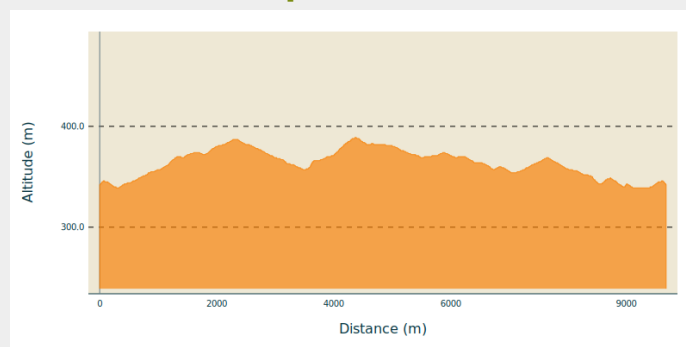
**Départ** : Voie du Tram, 6730 - Rossignol

**Arrivée** : Voie du Tram, 6730 - Rossignol

**Balisage** :  Tous - Triangle rectangle - Bleu

**Communes** : 1. Tintigny

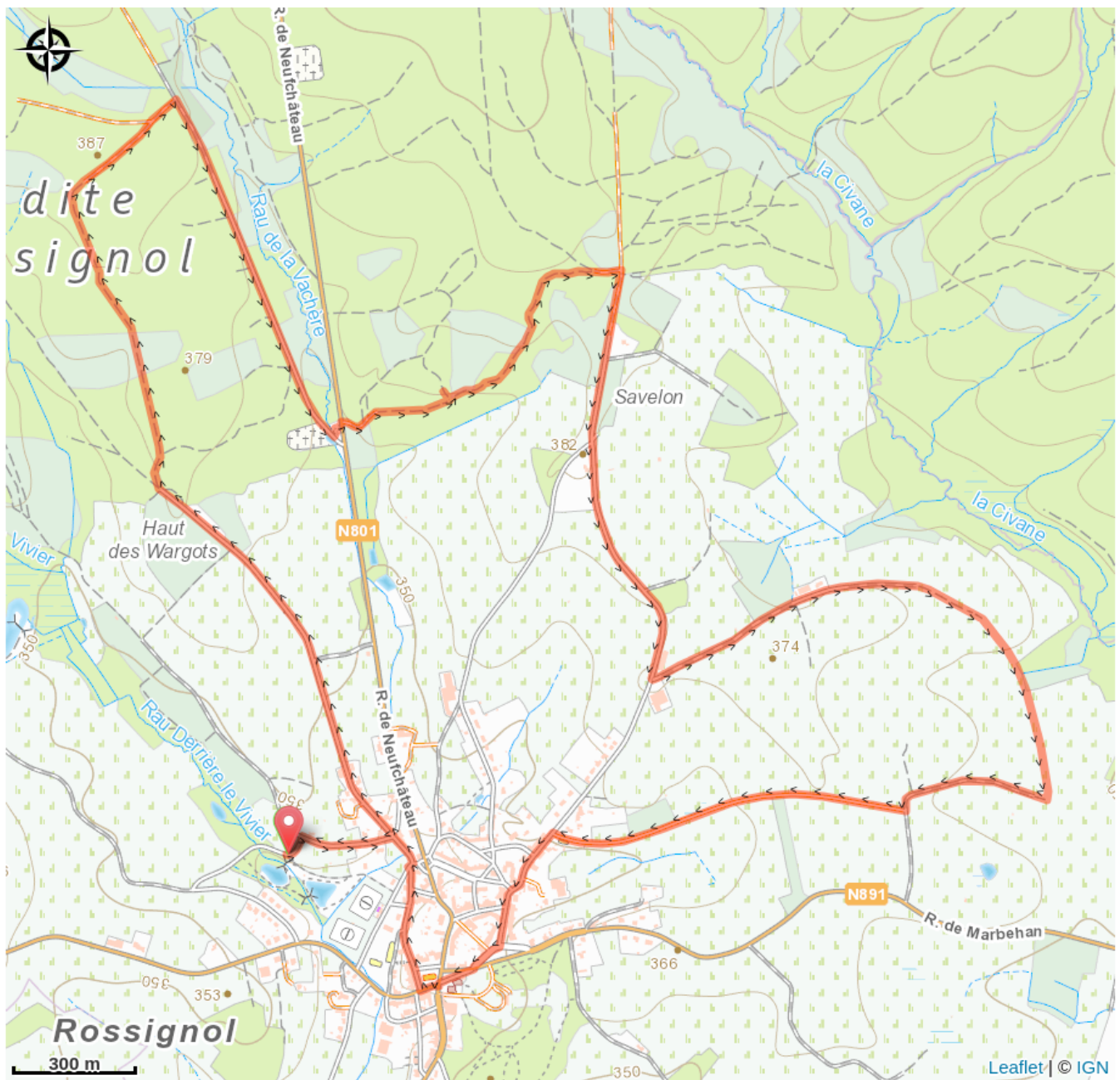
## Profil altimétrique



Altitude min 339 m Altitude max 389 m

Découverte du village de Rossignol et de ses alentours.

# Sur votre route...



# Toutes les informations pratiques