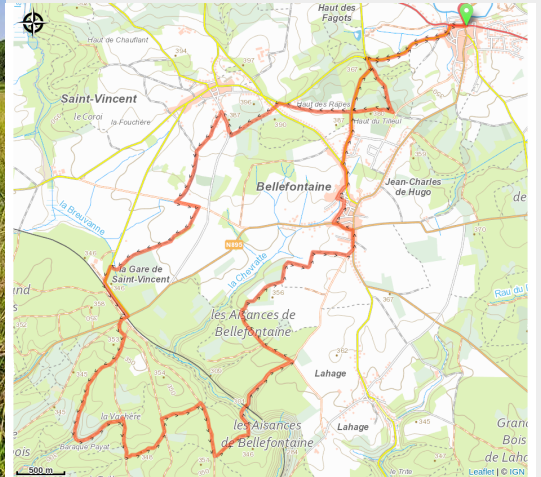


# Semi marathon "Pol David"



(MTG)



## Infos pratiques

---

Pratique : Equestre

---

Longueur : 19.6 km

---

Dénivelé positif : 265 m

---

Difficulté : Facile


---

Type : Boucle

# Itinéraire

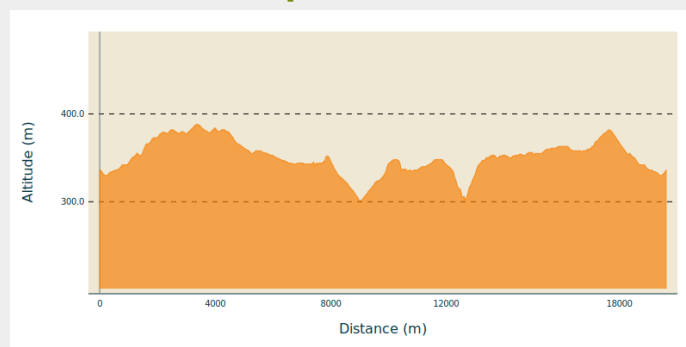
**Départ** : Grand-Rue, 6730 - Tintigny

**Arrivée** : Grand-Rue, 6730 - Tintigny

**Balisage** :  Tous - Triangle rectangle - Jaune

**Communes** : 1. Tintigny

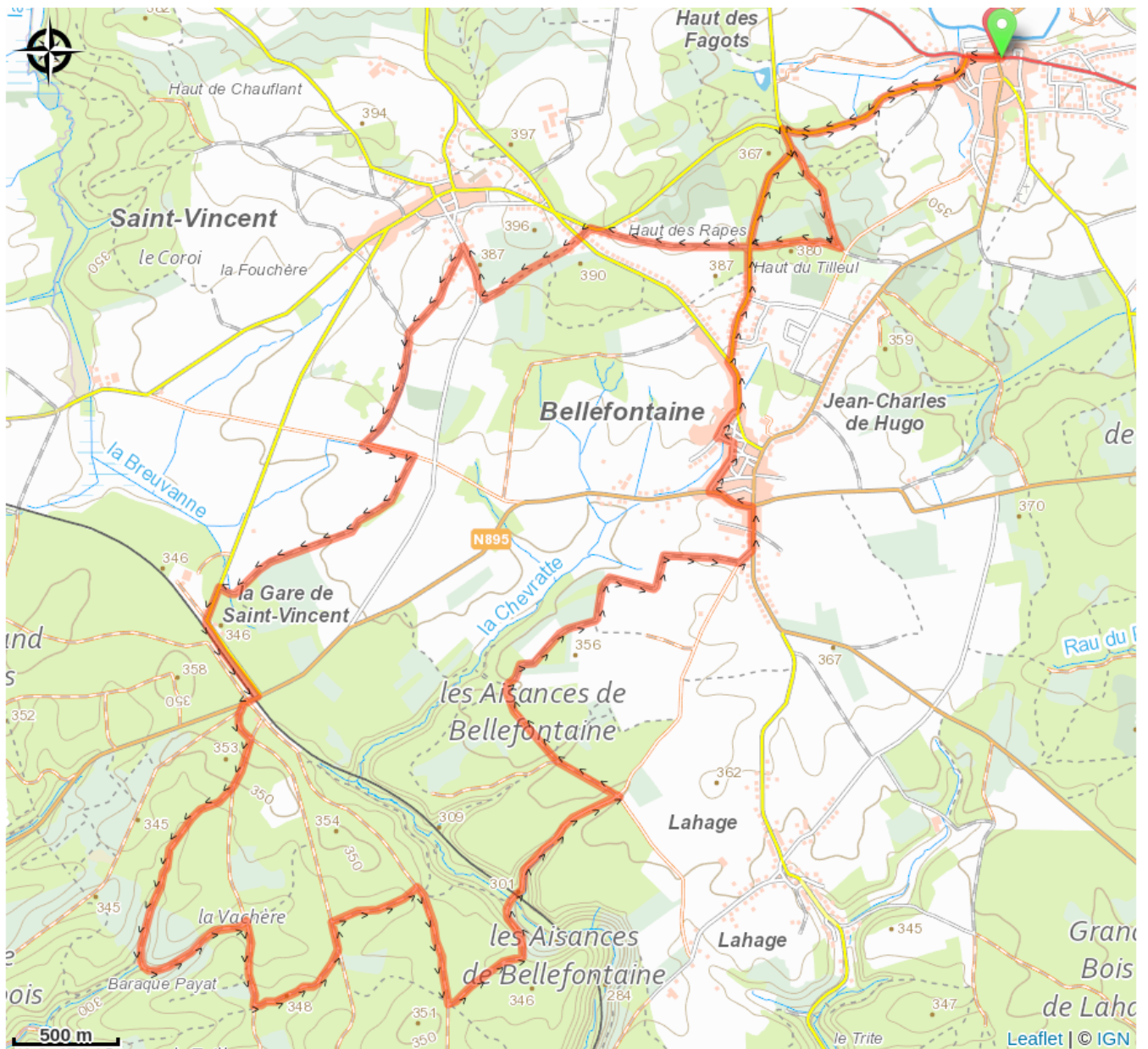
## Profil altimétrique



Altitude min 301 m Altitude max 388 m

Découverte du village de Tintigny et de ses alentours.

# Sur votre route...



# Toutes les informations pratiques