




# Itinéraire

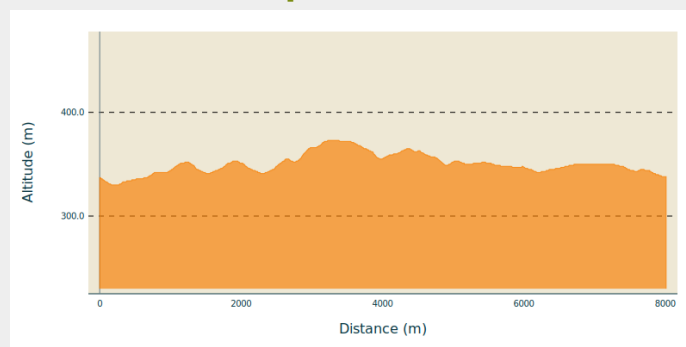
**Départ** : 77 Grand-Rue, 6730 - Tintigny

**Arrivée** : 77 Grand-Rue, 6730 - Tintigny

**Balisage** :  Tous - Triangle rectangle - Rouge

**Communes** : 1. Tintigny

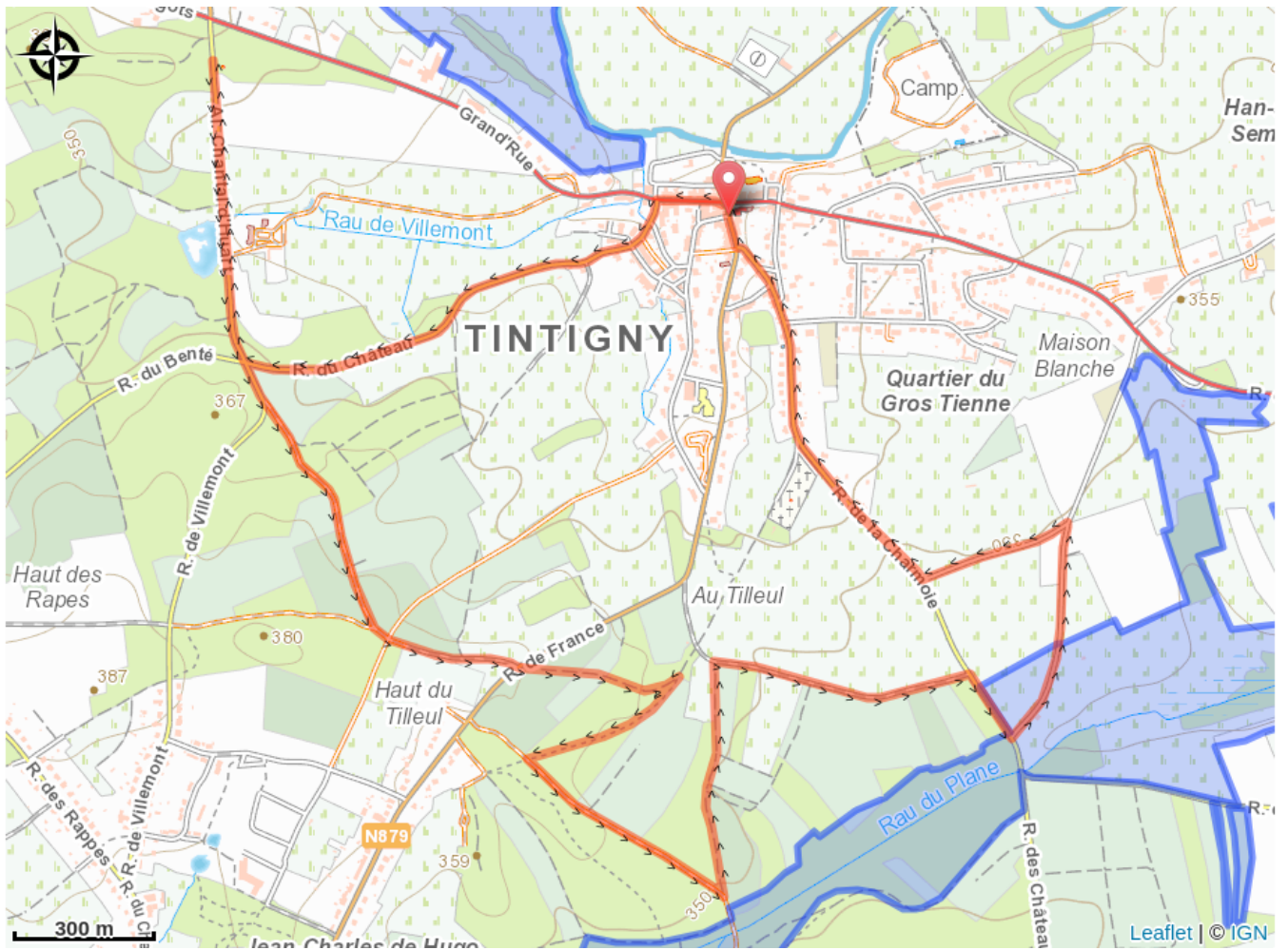
## Profil altimétrique



Altitude min 330 m Altitude max 373 m

## Boucle à la découverte du Château de Villemont

# Sur votre route...



# Toutes les informations pratiques

# Zones de sensibilité environnementale

Le long de votre itinéraire, vous allez traverser des zones de sensibilité liées à la présence d'une espèce ou d'un milieu particulier. Dans ces zones, un comportement adapté permet de contribuer à leur préservation. Pour plus d'informations détaillées, des fiches spécifiques sont accessibles pour chaque zone.

## **Bassin de la Semois entre Tintigny et Jamoigne**

Période de sensibilité :

Contact :

[Biodiversité Wallonie](#)



## **Bassin de la Semois de Etalle à Tintigny**

Période de sensibilité :

Contact :

[Biodiversité Wallonie](#)

