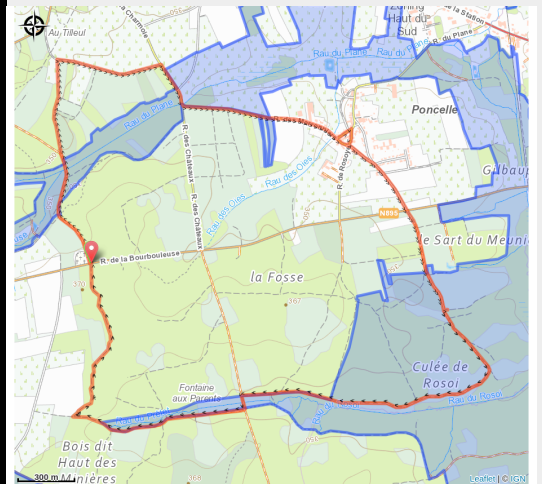


Sur les traces des mineurs de fer



Infos pratiques

Pratique : VTT

Longueur : 16.1 km

Dénivelé positif : 122 m

Difficulté : Facile

Type : Boucle

Itinéraire

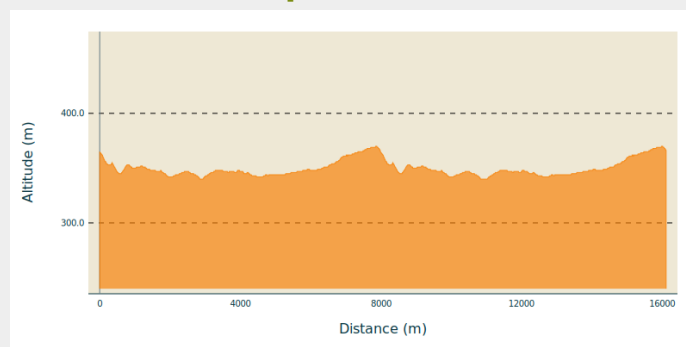
Départ : Rue de la Bourbouleuse, 6730 - Bellefontaine

Arrivée : Rue de la Bourbouleuse, 6730 - Bellefontaine

Balisage : ▲ Triangle rectangle - Bleu

Communes : 1. Tintigny

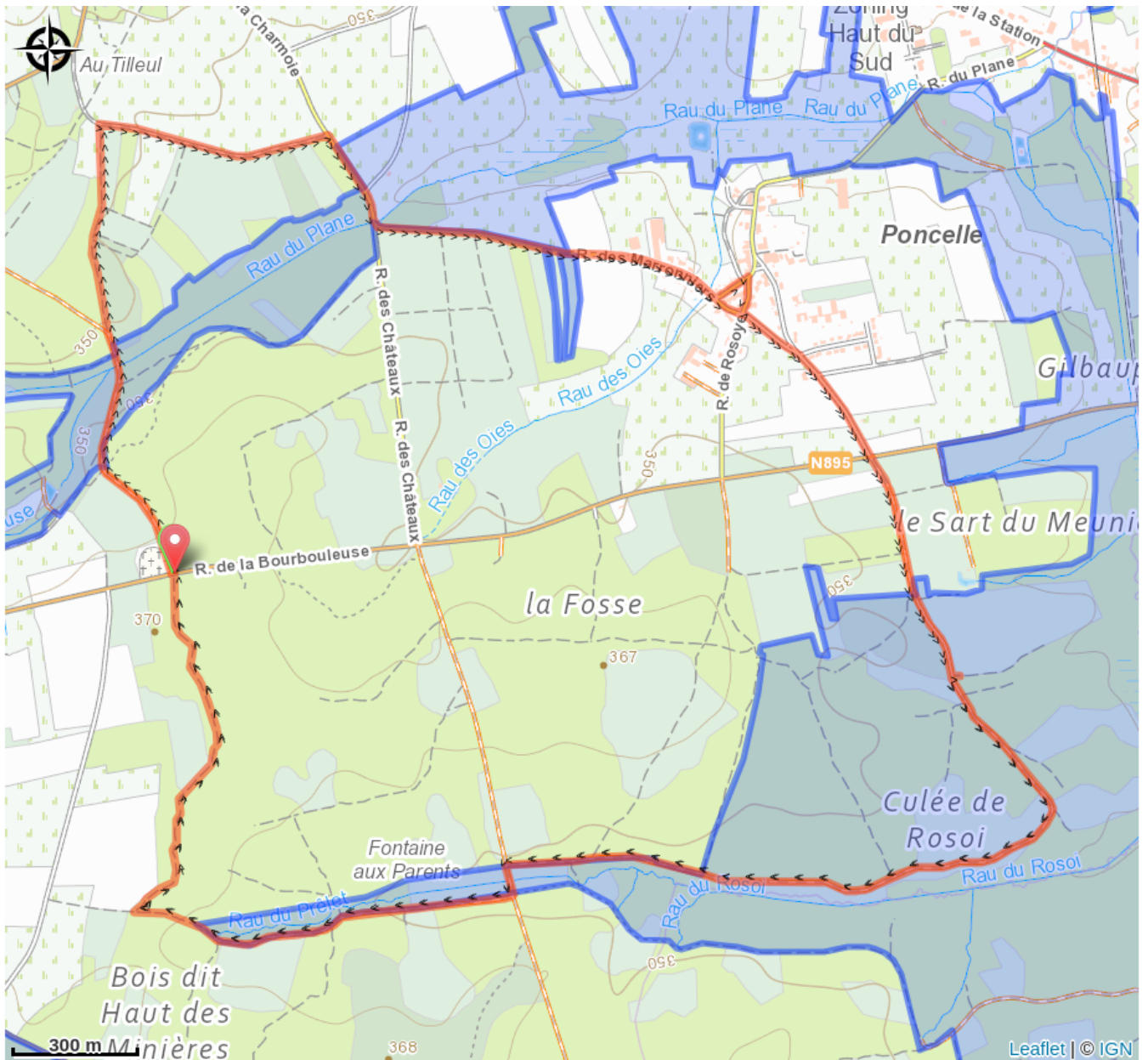
Profil altimétrique



Altitude min 340 m Altitude max 370 m

Boucle à la découverte du Cimetière du Radan.

Sur votre route...



Toutes les informations pratiques

Zones de sensibilité environnementale

Le long de votre itinéraire, vous allez traverser des zones de sensibilité liées à la présence d'une espèce ou d'un milieu particulier. Dans ces zones, un comportement adapté permet de contribuer à leur préservation. Pour plus d'informations détaillées, des fiches spécifiques sont accessibles pour chaque zone.

Bassin supérieur de la Chevratte

Période de sensibilité :

Contact :

[Biodiversité Wallonie](#)



Bassin de la Semois de Etalle à Tintigny

Période de sensibilité :

Contact :

[Biodiversité Wallonie](#)



Bassin de la Semois

Période de sensibilité :

Contact :

[Biodiversité Wallonie](#)

Réserve naturelle domaniale

Ferme de la Vieille Hage (Tintigny)

Période de sensibilité :

Contact :

[Biodiversité Wallonie](#)

Site de grand intérêt biologique

Marais de Gilbaupont - Ruisseau du Rosoi (Etalle; Tintigny)

Période de sensibilité :

Contact :

[Biodiversité Wallonie](#)

Site de grand intérêt biologique

Poncelle (Tintigny)

Période de sensibilité :

Contact :

[Biodiversité Wallonie](#)

Site de grand intérêt biologique

Poncel (Tintigny)

Période de sensibilité :

Contact :

[Biodiversité Wallonie](#)

Site de grand intérêt biologique

Vallée du ruisseau du Prêlet (Etalle; Tintigny)

Période de sensibilité :

Contact :

[Biodiversité Wallonie](#)

Site de grand intérêt biologique