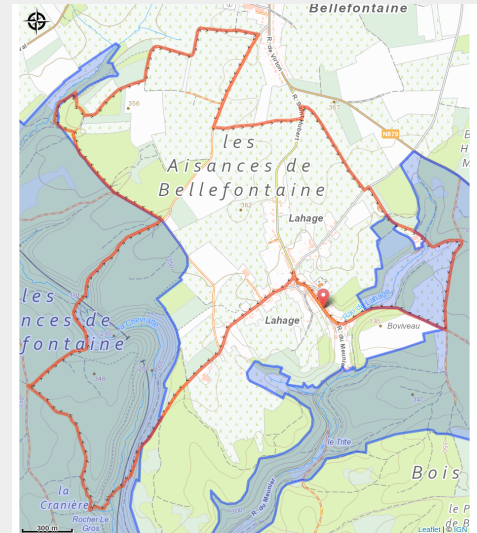


# Le Cron et sa Source



(MTG)



## Infos pratiques

Pratique : Pédestre

Longueur : 11.9 km

Dénivelé positif : 233 m

Difficulté : Facile

Type : Boucle

# Itinéraire

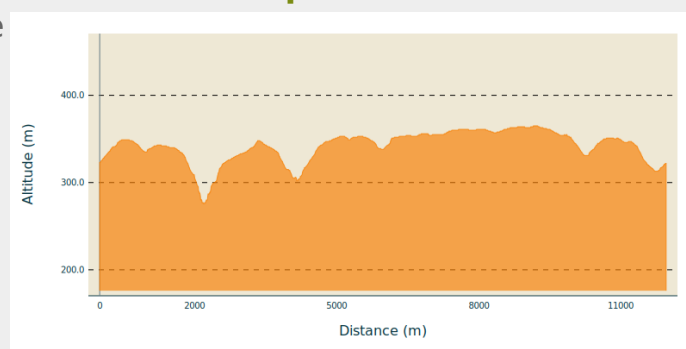
**Départ** : Rue Saint-Hubert, 6730 - Lahage

**Arrivée** : Rue Saint-Hubert, 6730 - Lahage

**Balisage** : ▶ Tous - Triangle rectangle - Rouge

**Communes** : 1. Tintigny

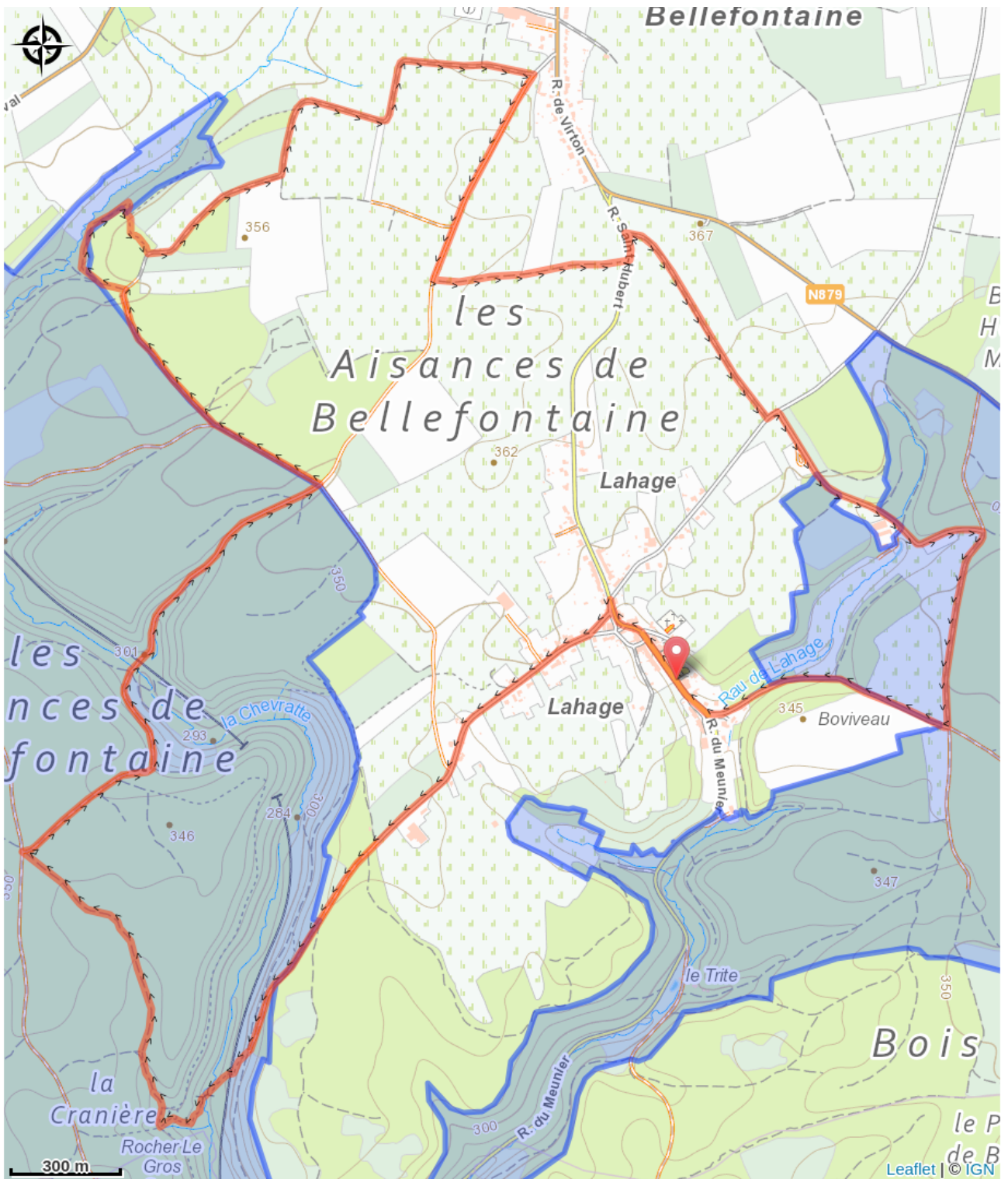
## Profil altimétrique



Altitude min 276 m Altitude max 365 m

Lors de cette balade vous découvrirez le village de Lahage ainsi que son “Gros Cron”, un impressionnant rocher escarpé de 20 mètres de haut d’où coule un petit ruisseau aux allures insolites...

# Sur votre route...



# Toutes les informations pratiques

# Zones de sensibilité environnementale

Le long de votre itinéraire, vous allez traverser des zones de sensibilité liées à la présence d'une espèce ou d'un milieu particulier. Dans ces zones, un comportement adapté permet de contribuer à leur préservation. Pour plus d'informations détaillées, des fiches spécifiques sont accessibles pour chaque zone.

## **Bassin supérieur de la Chevratte**

Période de sensibilité :

Contact :

[Biodiversité Wallonie](#)

