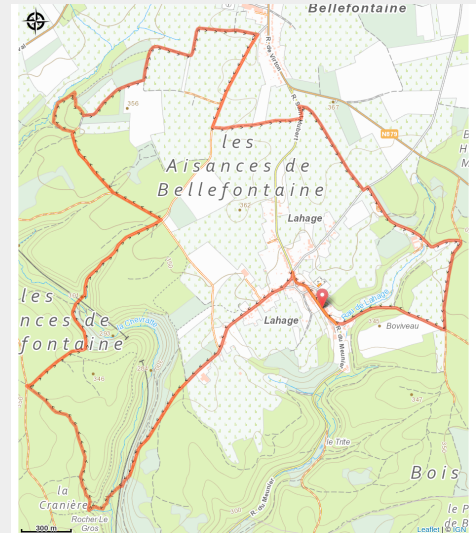


# Le Cron et sa Source



(MTG)



## Infos pratiques

---

Pratique : Equestre

---

Longueur : 11.9 km

---

Dénivelé positif : 233 m

---

Difficulté : Facile

---

Type : Boucle

# Itinéraire

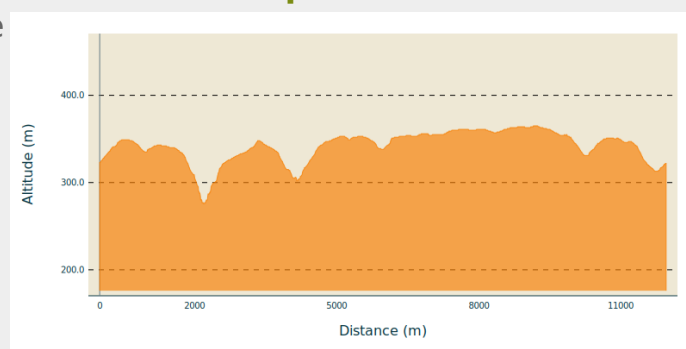
**Départ** : Rue Saint-Hubert, 6730 - Lahage

**Arrivée** : Rue Saint-Hubert, 6730 - Lahage

**Balisage** : ▶ Tous - Triangle rectangle - Rouge

**Communes** : 1. Tintigny

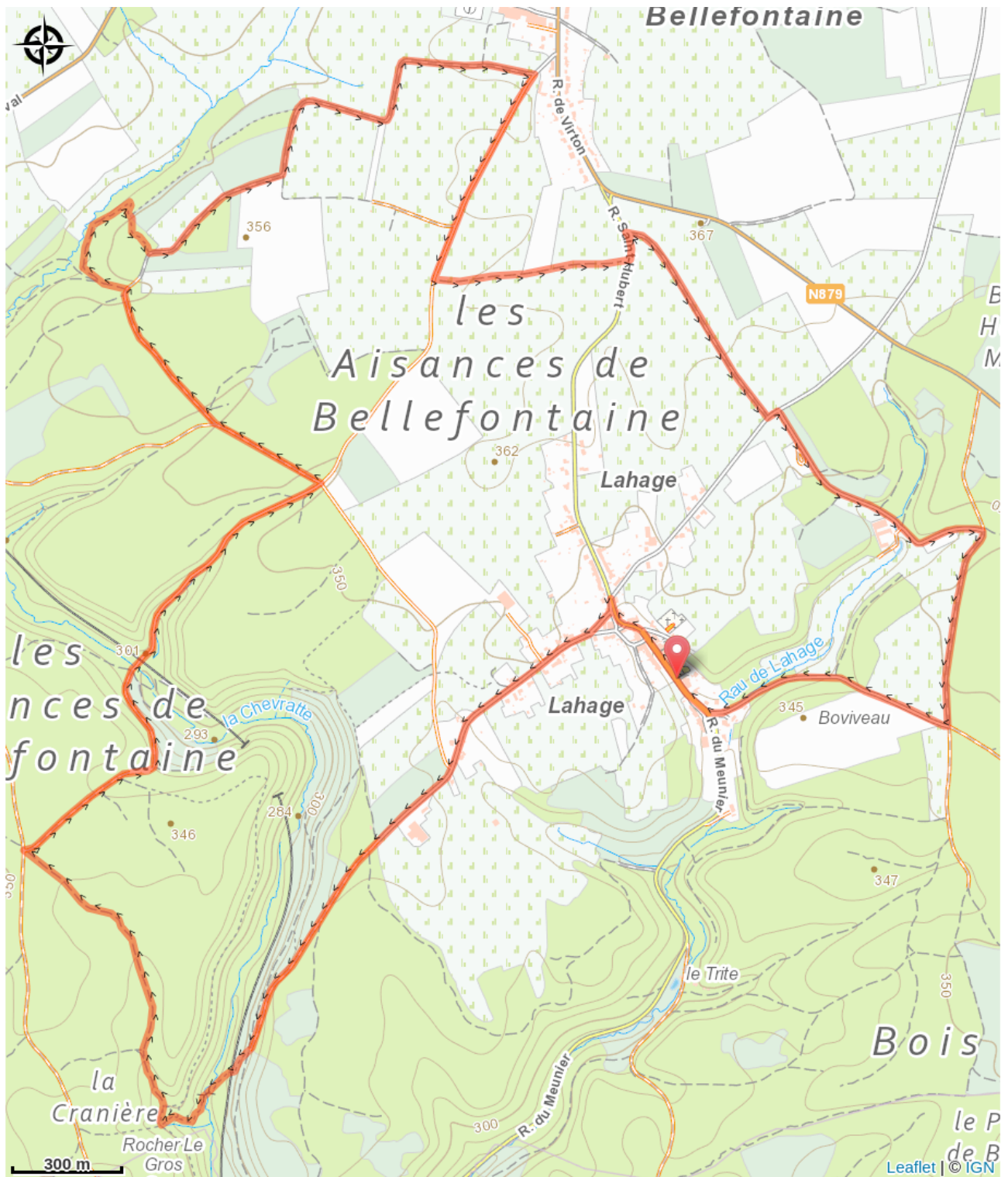
## Profil altimétrique



Altitude min 276 m Altitude max 365 m

Lors de cette balade vous découvrirez le village de Lahage ainsi que son “Gros Cron”, un impressionnant rocher escarpé de 20 mètres de haut d’où coule un petit ruisseau aux allures insolites...

# Sur votre route...



# Toutes les informations pratiques